Áttekintő térkép:

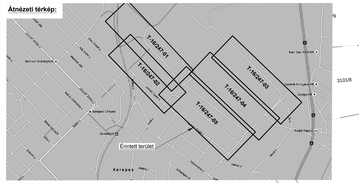

Folytatást lásd a T-16/247-03 sz. rajzon!

Folytatást lásd a T-16/247-01 sz. rajzon!

Folytatást lásd a T-16/247-05 sz. rajzon!

Folytatást lásd a T-16/247-05 sz. rajzon!

Folytatást lásd a T-16/247-05 sz. rajzon!

Folytatást lásd a T-16/247-05 sz. rajzon!

Folytatást lásd a T-16/247-05 sz. rajzon!

Folytatást lásd a T-16/247-05 sz. rajzon!

Kábelárok jellemző metszetrajza tervezett út keresztezéséhez M1:50

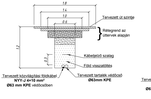

Kábelárok jellemző metszetrajza tervezett út keresztezéséhez 2 db kábel esetén M1:50

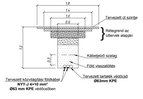

Kábelárok jellemző metszetrajza tervezett út keresztezéséhez 3 db kábel esetén M1:50

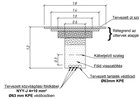

Kábelárok jellemző metszetrajza burkolatlan területen M1:50

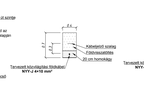

Kábelárok jellemző metszetrajza burkolatlan területen 2 db kábel esetén M1:50

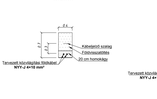

Kábelárok jellemző metszetrajza burkolatlan területen 3 db kábel esetén M1:50

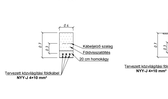

Kábelárok jellemző metszetrajza tervezett aszfaltjárdában M1:50

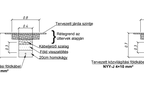

Kábelárok jellemző metszetrajza tervezett aszfaltjárdában 2db kábel esetén M1:50

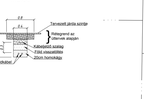

Jelmagyarázat:

- Tervezett közvilágítási földkábel (NYY 4×10 mm²)
- Tervezett védőcső (Ø63 mm KPE)
- Tervezett közvilágítási kandelábber
  - ZR2-12 lehorgonyzó szerkezet
  - STK 76/1200dP kandelábber
  - VTI-10/76 (5") lámpakar
  - 100W (Na) lámpatest
- Tervezett BHTR állomás (ÉSZAK-BUDAI Zrt. T-16/140 sz. terve szerint.)
- Tervezett. földelés
- Tervezett közvilágítási elosztószekrény
  - SZIGMAVILL SZV-A85S2
  - 3×2 áramkörös (6db C32A)
- Földhivatali telekhatár
- Útburkolat / burkolatvátás
- Kerítés / szalagkorlát

Meglévő közművek:

- 0,4 kV-os szigetelt szabadvezeték (ELMŰ)
- 0,4kV-os csupasz szabadvezeték (ELMŰ)
- 1kV-os földkábel (ELMŰ)
- 1f-ú csatlakozóvezeték
- 3f-ú csatlakozóvezeték
- Betonoszlop
- Faoszlop
- Közvilágítási lámpatest
- Kábel TV hálózat (UPC, DIGI)
- Invitel hálózat
- Vízvezeték (DPMV)
- Szennyvízcsatorna (DPMV)

Megjegyzés:

- A rajzon szereplő jelkulcsok mérete nem felel meg a jelölt tárgy valós méretein
- A tervrajzon lévő közművek az üzemeltetők és társtervezők adatszolgáltatása alapján felrajzolva, melyek nyomvonala tájékoztató jellegű! Ezért a közművek közelében végzett földmunka végezhető, és a kivitelezés ideiére a közműszolgáltatók által előírt műszaki leírás meg kell kérni.
- Az utak gépkocsival való járhatóságát a kivitelezés alatt biztosítani kell. Ideiglenes építése az utak és autóbejárók kereszteződésénél szükséges. Ideiglenes gyalogos, gyalogos forgalom biztosítása érdekében a szükséges helyeken ki kell építeni.
- Közművek keresztezésénél a tervezett földkábel **Ø63 KPE** védőcsőbe kell fektetni.
- A földkábeles hálózat kiépítése az érintett utakon a vízkizömző, a csapadék- és megvalósulása, az úttükör és járdaszint végleges magassági szintjének kialakítása telekhatárok és az ütszegély kötüzetét követően lehetséges.
- A kivitelezést az ÉSZAK-BUDAI Zrt. T-16/140 számú tervével összhangban kell szerepelő kisfeszültségű elosztóhálózat a tervezett közvilágítási hálózat létesítése

Érintésvédelem: TN - rendszer (nullázás)

ÉSZAK-BUDAI Zrt.

Terv. csoport: **Bajnóci Zsolt**	Munka címe: **Kerepes, Panoráma Lakópark** közvilágítási hálózat létesítése
Tervező: **Dusopoth Péter**	
Kam. szám: EN-VI 11-0861	KIVITELI TERV
Rajzolt: **Bohner István**	
Dátum: **2017. Január**	Rajz megnevezése: **Tervezett állapot - nyomvonalrajz IV.**

ÉSZAK-BUDAI Zrt.
Műszaki tervezői irodák
e-mail: terveres@szabadi-budai.hu
H-1037 Budapest, Kunfogoda utca 79. / Telefon: +36-1-238-3735 / Fax:+36-1-238-3730 / Ügyfélszolgálat: Tóvárosi József, mint Cégvezető Cg.: 01-10-040206 / Bankszámlavezető: Cegonvár