






Kerepes Város Önkormányzat Képviselő-testülete

E l ő t e r j e s z t é s

5. napirendi pont

Javaslat játszótérrel kapcsolatos döntések meghozatalára

Ülés dátuma:	2023.11.30.	
Ülés típusa:	nyílt	
Mötv. 46. § (1) bekezdése alapján.		
Munkaterv szerint:	nem	
Előterjesztő:	Gyuricza László Róbert polgármester	
<i>Az Önkormányzat és Szervei Szervezeti és Működési Szabályzatáról szóló 20/2019. (X.24.) önkormányzati rendelet 21. § (3) bekezdés a) pontjában kapott felhatalmazás alapján</i>		
Készítette, közreműködött:	Szántóné János Ildikó osztályvezető	ügyiratszám: 8815/2023
Tárgyaló bizottság:	Pénzügyi, Ügyrendi és Fejlesztési Bizottság Városüzemeltetési, Környezetvédelmi és Közbiztonsági Bizottság	
Nemzetiségi önkormányzat joga:	nem kell nyilatkoznia	
Szükséges szavazati arány:	egyszerű többség	
Kerepes, 2023.11.27.		
Aláírások		
Gyuricza László Róbert Polgármester	 	
Az előterjesztés ellen törvényességi kifogást nem emelek. dr. Udvarhelyi István Gergely jegyző		
dr. Udvarhelyi István Gergely sk		
A szükséges fedezet rendelkezésre áll / nem áll dr. Ivicz Mihály Zsolt Pénzügyi és Adóügyi Osztály vezetője		



Kerepes Város Önkormányzat Képviselő-testülete

Tisztelt Képviselő-testület!

A döntést megalapozó előzmény, háttér ismertetése

Kerepes közigazgatási területén jelenleg 3 játszótér található, melyek:

- a 1387/3 hrsz-ú ingatlanon található Állomás utcai játszótér;
- a 2382/5 hrsz-ú ingatlanon található Alföldi utcában lévő játszótér; valamint
- az Előd utcai játszótér.

Felmerült az igény és ennek megfelelően Kerepes Város Önkormányzat Képviselő-testülete 179/2022. (X.27.) Kt. határozatában meghozta döntését, miszerint „*Kerepes Város Önkormányzatának Képviselő-testülete egyetért a Mező utca- Szerűs utca által határolt zöld terület játszótérré fejlesztésével a 468/1 és 416/5 hrsz-ú utak találkozásánál lévő forgalomtól elzárt területen. Egyben felhatalmazza a polgármestert, hogy a szükséges játszótéri eszközöket megrendelje a II. választói körzet 1 millió Ft-os fejlesztési keretéből.*”

Meglévő játszóterek

A 3 meglévő játszótér az előírásoknak megfelel, a szükséges engedélyekkel rendelkezik. A játszóterek területarányához mérten és a játszóeszközökkel való ellátottságát figyelembe véve a 3 játszótérről megállapítható:

- Az Előd utcai játszótér korszerű, modern, jellemzően fém-műanyag alapanyaggal, igényesen kialakított játszótér, a játszóeszközök mennyisége a hely területarányának megfelelő;
- Az Állomás utcai játszótér kerítése felújításra megérett, a játszóeszközök inkább a kisebb korosztály igényeinek felelnek meg és egy korábbi, jellemzően fa alapanyagból készültek, megfelelő állapotúak. Kb. 1 játék telepítésére van hely.
- Az Alföldi utca játszótére békés, zöld növényvel jól ellátott területen, nagy ingatlanon, igényesen bekerítve épült ki. A játszóeszközök kevésbé modernek, de minőségileg rendben lévőek. A játszótér szellősségéből adódóan bőséges hely van még játszóeszköz elhelyezésére.

Kialakítandó játszótér

A Mező utca és a Szerűs utca kereszteződésében a fent hivatkozott Kt-határozat szerint kialakítandó ingatlanon található, a játszótér céllal, kerítéselemekkel bekerített, háromszög alakú, néhány fával, zöld növényvel ellátott terület (Továbbiakban: Terület).

A Terület, 3 utcaszakasz által határolt, forgalom elől elzárt. A Terület további jellemzői:

- ingatlannyilvántartás szerint a Kerepes, belterület 468/1 hrsz-ú, „címkézés alatt” lévő, kivett helyi közút megnevezésű, Kerepes Város Önkormányzat tulajdonát képező ingatlan részét képezi,
- ez természetben a Mező utca, címkézésileg részben a Magtár tér ingatlan;
- vagyonyilvántartás szerinti besorolása forgalomképtelen.
- a 468/1 hrsz-ú ingatlan teljes 32856 m² alapterületéből kb. 524 m² alapterületnyi rész;
- a tulajdoni lap (Előterjesztés mellékelte) szerint a 468/1 hrsz-ú ingatlanra 3 vezetékjog került bejegyzésre, a 61462/2/2016.10.21 határozattal bejegyzett VMB-110/2009. engedély számú GODO-Olaj-Mogyoród 20 kV-os vezeték javára (jogosult: ELMŰ Hálózati Elosztó Kft.) bejegyzett vezeték



Kerepes Város Önkormányzat Képviselő-testülete

végighalad a Terület felett, a (képzeltbeli „háromszög” hosszabb befogóján lévő) kerítéstől számított kb.3-4,5 m távolságban;

- az E-KÖZMŰ-térkép szerint (Előterjesztés melléklete) a Területen/Terület alatt az alábbi vezetékek haladnak keresztül:
 - o 2 gázfővezeték (szénhidrogén), valamint arról elágazva lakossági bekötéshez 2 vezeték,
 - o a Szérüs utca felé elágazó csatorna-vezeték (vízelvezetés) és 2 lakossági bekötés leágazása (1 csatorna-akna a Területből ki lett kerítve),
 - o vízvezeték (vízellátás) „Y” elágazással (fővezeték)
 - o hírközlési kábel a terület felett;
 - o villamos energia vezeték (tulajdoni lap vezetékjogának megfelelően, lásd fent);

A vízbázisok, a távlati vízbázisok, valamint az ivóvízellátást szolgáló vízellétesítmények védelméről szóló 123/1997. (VII.18.) kormányrendelet vertikális és horizontális védőtávolságot is meghatároz a vezetéktől való létesítménykialakításra. A felépítmény létesítésre vonatkozó szabályok mellett figyelembe veendő, hogy a vízzel érintett vezetékekkel kapcsolatos karbantartás, hibaelhárítás esetén, illetve vis maior helyzetekben a közműszolgáltató a vezeték mielőbbi helyreállítását szem előtt tartva a felszíni létesítményben (pl.: játszóeszköz, kerítés) kárt tehet. A szennyvízi hibaelhárítás esetén a szennyvízzel szennyezett föld, (homokozó esetén) homok, rekortán vagy más ütésállapító burkolat továbbiakban veszélyes, cserélendő.

A Terület felett áthaladó 20 kV-os vezeték vezetékjogi korlátozása tárgyában A villamosművek, valamint a termelői, magán- és közvetlen vezetékek biztonsági övezetéről szóló 2/2013. (I. 22.) NGM rendelet rendelkezik.

„6. § (1) Föld feletti vezeték – ideértve a vezeték tartószerkezetén (oszlopán) elhelyezett átalakító és kapcsoló berendezést is az a) pont af) alpontjában és a b) pontban foglalt eltéréssel – biztonsági övezete a vezeték névleges feszültségétől függően, a vezeték mindkét oldalán a szélső, nyugalomban lévő áramvezetőktől vízszintesen és nyomvonalukra merőlegesen mért, következő távolságokra lévő függőleges síkokig terjed:

a) föld feletti szabadvezeték esetében:

(...)

ae) 1 kV felett 35 kV névleges feszültségig 5 méter, de a vezeték azon szakaszán, amely a belterületre és a fokozott biztonságra vonatkozó előírásainak megtartásával létesült, 2,5 méter.”

„13. § (1) Föld feletti vezeték biztonsági övezetében egyes tevékenységek csak a (2)–(4) bekezdésben foglalt korlátozások megtartásával végezhetők.

(2) A biztonsági övezetben

a) (...) játszótér, (...) 100–500 kV-os névleges feszültségű vezeték esetében akkor létesíthető, ha a 6. §-ban meghatározott távolságokra vonatkozó előírások megtarthatóak.”

Tehát a hivatkozott jogszabály játszótér vonatkozásában konkrét szabályt 20 kV-os névleges feszültségű vezeték esetében nem ír elő, (ettől magasabb kV esetén igen, amikor is minimálisan 13 m lenne a távolság).

Ugyanezen jogszabály szerint „az építményre szerelt antenna, villámhárító úgy létesíthető, hogy üzemszerű helyzetben a szélterhelés hatására szabvány szerint megengedett mértékben kilengő áramvezetőket

(...) be) 1 kV felett 35 kV névleges feszültségig 2 méternél, (...) jobban ne közelítse meg.” Ezt általánosan, kiterjesztően értelmezve a játszóeszköznek, vagy a rajta lévő személynek is min. 2 m távolságban kell lennie egy vezetéktől.



Kerepesi Város Önkormányzat Képviselő-testülete

A Kerepesi Polgármesteri Hivatal 2022. évi megkeresésére reagálva Budapest Főváros Kormányhivatala Népegészségügyi Főosztály Népegészségügyi Döntés-felülvizsgáló Osztálya BP/PNEF-DFO/2211-6/2022. iktatószámú, 2022. 11. 25-én kelt állásfoglalásnak nem minősülő és kötőerővel nem bíró Tájékoztató levelében leírta, hogy a Mező utca és Szerűs utca szegletében játszótér számára körbe kerített területen elhelyezendő 20 kV-os, közép feszültségű távvezetékre vonatkozóan méréseket végeztek. A BFKH a mérések során határérték túllépést nem tapasztalt.

A Mező utcai Területen -amennyiben erre vonatkozó döntés születik – a teljes Területet szabadon használni nem lehet a számos vezeték miatt: Gázvezetékre semmi nem helyezhető, villamos vezetéknél védőtávolság tartandó, víz-szennyvízvezetéknel karbantartási, hibaelhárítási kockázattal kell számolni. Tehát a vezetékkel és védőtávolsággal nem érintett ingatlanrészen, 3-30 m² -ig terjedő részterületek kijelölésével lehet legfeljebb kiválasztani a mellékelt E-közműterkép alapján a játszóeszközök telepítési helyét. Összegzésként megállapítható, hogy a kijelölt Területen a játszótér kialakításáról a fentiek mérlegelése mellett hozhat a Tisztelt Képviselő-testület döntést.

Játszóeszközök beszerzésére javaslatok

A játszótérek állapotát, rajta lévő játszóeszközök mennyiségét és helykihasználtságát is figyelembe véve indikatív ajánlatokat kértünk be különböző típusú játszóeszközöket gyártó és/vagy forgalmazó cégektől. Az indikatív ajánlatokból egy összegző táblázatot (Előterjesztés melléklete) kialakítva tárjuk a Tisztelt Képviselő-testület elé a választékot. Ezek a **játéktípusok anyagukat tekintve** az alábbiak:

- fa, fém és műanyag kombinációját tartalmazó játékok (csúszda felület műanyag), váz fém. Előnye: színes gyerekközpontú, nem forró az ülőfelület, kedvező karbantartási feltétel. Hátrány: magasabb ár. /Előterjesztés melléklete Képek mappa 1. oldala/
- elsősorban fa alapanyagú (csúszda felülete műanyag) játék. Előnye a természetbarát kialakítás, árban kedvezőbb, karbantartást rendszeresen igényli, karbantartás mellett hosszú élettartam. /Előterjesztés melléklete Képek mappa 2. oldala/
- az elsősorban fém alapanyagú (csúszda felülete is fém) játék. Előnye a látványos, színes, gyerekek és felnőttek egyaránt szemet gyönyörködtető kialakítás, hosszú élettartam, kisebb karbantartási költség /Előterjesztés melléklete Képek mappa 3. oldala/

Helyszínek szerinti bontás becsült árral:

Az alábbi helyszínre kértünk be ajánlatot játszótéri eszközök telepítésére:

1. Állomás utcai játszótér: 1 db fészkek hinta vásárlása, telepítése a szükséges engedélyekkel. A fészkek hinta helyigényét figyelembe véve, a kapu közelében lévő rugós játék helyére, annak pedig a kapuval szembe történő áthelyezését (korábbi fatönk) követően nyílik lehetőség.
2. Alföldi utcai játszótér: 1 db fészkek hinta vásárlása, telepítése a szükséges engedélyekkel
3. Mező utca játszótér kialakításához: 1 db homokozó kialakítása, 1 db kisebb méretű mászóka és/vagy 1 db hinta vásárlása és telepítése, 1 db csúszda vásárlása és telepítése a szükséges engedélyekkel. A döntésnél a minimális helyigény a vezetékek mérlegelése mellett átgondolandó.

Külön felhívjuk a figyelmet az Előd utcai játszótér kapcsán beérkezett lakossági megkeres alapján arra, hogy a játszótér közvetlen közelében lakók a nyugalmukat zavarónak, zajosnak tartják a játszótérrel. Ebből okulva, az újonnan kialakítandó Mező utcai játszótér kialakítása előtt javasoljuk a játszótér 150 m-es körzetében lakók



Kerepes Város Önkormányzat Képviselő-testülete

jóváhagyó nyilatkozatának megszerzését a játszótér kialakítása érdekében. Amennyiben a lakos megadott határidőben nem nyilatkozik, abban az esetben jóváhagyását vennénk tudomásul. A jövőben újonnan kialakítandó valamennyi játszótér kialakítása esetében ezt a protokollt javasoljuk követni.

Az előterjesztés táblázatos mellékletében található bekért indikatív árajánlatok alapján javasoljuk meghozni a döntést. A játszótérek esetében figyelembe vettük, hogy milyen típusú játék hiányzik az adott helyszínen. Az Előterjesztés Képek mellékletében láthatóak sorrendben a kódszám alapján beazonosítható játszóeszközök.

Összegzésként megállapítható, hogy a kijelölt Területen a játszótér kialakításáról a fentiek mérlegelése mellett hozhat a Tisztelt Képviselő-testület döntést. A Hivatal a meglévő játszótéreket és a 179/2022. (X.27.) Kt. határozatban meghatározott Mező utcai létesítendő játszótérhelyszínt is megvizsgálta. Játékokra vonatkozó indikatív ajánlatokból döntésre csomagokat állítottunk össze. (lásd melléklet) A javasolt csomagárak összeállításánál figyelembe vettük, hogy az Önkormányzat költségvetésében rendelkezésre álló bruttó 4.500.000,- Ft előirányzat mire biztosít fedezetet. A Mező utcai Területen játszótér kialakítása, játszóeszközök telepítése vonatkozásában a fenti jogszabályokból adódó előírásokat figyelembe véve javasoljuk a körültekintő döntés meghozatalát. Ennek fényében 2 külön határozati javaslatot terjesztünk a Tisztelt Képviselő-testület elé. Kérem a Tisztelt Képviselő-testületet az előterjesztés megvitatására és a döntés meghozatalára. **Az 1. és 2. határozati javaslat egymást kizárja.**

Az 1. határozati javaslat lényege: Javaslat a Képviselő-testület 179/2022. (X.27.) Kt. határozatának visszavonására, valamint (táblázatból javasolt konkrét) játszóeszközök beszerzésére és telepítésére az Alföldi és Állomás utcai játszótérre

A 2. határozati javaslat lényege: Javaslat az Előterjesztés mellékletéből kiválasztott csomag szerint az Állomás, Alföldi és Mező utcai játszótérre játszóeszközök beszerzésére, telepítésére. Mező utcára lakossági nyilatkozatok bekérése.

1. Határozati javaslat

.../2023. (XI.30.) Kt. határozati javaslat:

Kerepes Város Önkormányzata Képviselő-testülete úgy határoz, hogy visszavonja Kerepes Város Önkormányzata Képviselő-testülete 179/2022. (X.27.) Kt. határozatát, valamint felkéri a Polgármestert, hogy Kerepes Város Önkormányzata tulajdonát képező

- 1387/3 hrsz-ú Állomás utcai játszótérre **1 db, fém/fa/fa-fém-műanyag (vegyes) alapanyagú fészekhinta, (kiválasztandó)**
- az 2382/5 hrsz-ú ingatlanon található Alföldi utcai játszótérre **1 db, fém/fa/fa-fém-műanyag (vegyes) alapanyagú fészekhinta, (kiválasztandó)**
- **az Előd utcai játszótérre ... játszóeszköz (opció)**

beszerzésére, telepítésére és engedélyezésére vonatkozó nyílt beszerzési eljárást folytasson le és a beérkezett ajánlatok bírálatát követően a Képviselő-testület soron következő ülésére döntéshozatalra terjessze elő. A költségvetési keret Kerepes Város Önkormányzat 2023. évi költségvetéséről szóló rendeletében bruttó 4.500.000,- Ft erejéig játszótéri játékeszközök kiadási előirányzaton rendelkezésre áll.



Kerepes Város Önkormányzat Képviselő-testülete

Határidő: 2023.12.01.

Felelős: Gyuricza László Róbert polgármester

2. Határozati javaslat

.../2023. (XI.30.) Kt. határozati javaslat:

Kerepes Város Önkormányzata Képviselő-testülete úgy határoz, hogy felkéri a Polgármestert, hogy Kerepes Város Önkormányzata tulajdonát képező

- 1387/3 hrsz-ú Állomás utcai játszótérre **1 db, fém/fa/fa-fém-műanyag (vegyes) alapanyagú fészekhinta**, *(vastagon szedett szöveg opcionális táblázat alapján)*
- 2382/5 hrsz-ú ingatlanon található Alföldi utcai játszótérre **1 db, fém/fa/fa-fém-műanyag (vegyes) alapanyagú fészekhinta**, *(vastagon szedett szöveg opcionális táblázat alapján)*
- 468/1 hrsz-ú ingatlanon – a 468/1 és 416/5 hrsz-ú utak találkozásánál lévő forgalomtól elzárt területen kialakítandó Mező utcai játszótérre *(Előterjesztés mellékletét képező táblázatból kiválasztandó) ...db ...alapanyagú ...játékeszköz*

beszerzésére, telepítésére és engedélyezésére vonatkozó nyílt beszerzési eljárást folytasson le és a beérkezett ajánlatok bírálatát követően a Képviselő-testület soron következő ülésére döntéshozatalra terjessze elő. A költségvetési keret Kerepes Város Önkormányzat 2023. évi költségvetéséről szóló rendeletében bruttó 4.500.000,- Ft erejéig játszótéri játékeszközök kiadási előirányzaton rendelkezésre áll. A Képviselő-testület felkéri a Polgármestert, hogy a Mező utcai játszótér kialakításához a kialakítandó játszótér 150 m-es környezetében lakóktól hozzájáruló nyilatkozatot kérje be.

Határidő: 2023.12.01.

Felelős: Gyuricza László Róbert polgármester

Kerepes, 2023. 11. 27.

Gyuricza László Róbert s.k.
polgármester



Pest Vármegyei Kormányhivatal
Gödöllő Ady Endre sétány 60. Pf. 390.

Oldal: 1/2

E-hiteles tulajdoni lap - Szemle másolat

Megrendelés szám:30005/81701/2023

2023.09.28

KEREPES

Szektor: 53

Belterület 468/1 helyrajzi szám

"címkézés alatt"

I. RÉSZ

1. Az ingatlan adatai:

alrészlet adatok művelési ág/kivett megnevezés/	min.o	terület ha m2	kat.t.jöv. k.fill.	alosztály adatok ter. kat.jöv. ha m2 k.fill
--	-------	------------------	-----------------------	---

. Kivett helyi közút

II. RÉSZ

1. tulajdoni hányad: 1/1

bejegyző határozat, érkezési idő: 61462/2/2016.10.21

eredeti határozat: 42367/4/2012.03.01

jogcím: 1990. évi LXV. tv. tulajdoni hányad: 1/3 37770/1995.03.31

jogcím: átadás tulajdoni hányad: 1/3 42367/4/2012.03.01

jogcím: telekalakítás tulajdoni hányad: 0/1

jogcím: tulajdonba adás tulajdoni hányad: 1/3 53900/2003.08.15

jogállás: tulajdonos

név: KEREPES VÁROS ÖNKORMÁNYZATA

cím: 2144 KEREPES Vörösmarty utca 2.

törzsszám: 15736118

III. RÉSZ

1. bejegyző határozat, érkezési idő: 61462/2/2016.10.21

eredeti határozat: 49811/2010.05.05

Vezetékjog

7019 m2 nagyságú területre a VMB-110/2009. engedély számú GODO-Olaj-Mogyorod 20 kV-os vezeték (18011) javára.

jogosult:

név: ELMŰ HÁLÓZATI ELOSZTÓ KFT. törzsszám: 13804983

cím : 1132 BUDAPEST Váci út 72-74.

2. bejegyző határozat, érkezési idő: 61462/2/2016.10.21

eredeti határozat: 49746/2011.06.01

Vezetékjog

3285 m2 nagyságú területre a VMB-215/2010. engedélyszámú Kerepes 0,4 kV-os 2.sz. vezetékrendszer (20066) javára.

jogosult:

név: ELMŰ HÁLÓZATI ELOSZTÓ KFT. törzsszám: 13804983

cím : 1132 BUDAPEST Váci út 72-74.

3. bejegyző határozat, érkezési idő: 61462/2/2016.10.21

eredeti határozat: 57184/2013.11.08

Vezetékjog

136 m2 nagyságú területre a VMB-10/2013. engedélyszámú Észak-Pest 2.sz. 0.4 kV-os vezetékrendszer (40022) javára;.

jogosult:

név: ELMŰ HÁLÓZATI ELOSZTÓ KFT. törzsszám: 13804983

cím : 1132 BUDAPEST Váci út 72-74.

Folytatás a következő lapon

E-hiteles tulajdoni lap - Szemle másolat

Megrendelés szám:30005/81701/2023

2023.09.28

KEREPES

Szektor: 53

Belterület 468/1 helyrajzi szám

Folytatás az előző lapról

III. RÉSZ

4. bejegyző határozat, érkezési idő: 61462/2/2016.10.21

Önálló szöveges bejegyzés telekalakítás 334/10, 334/32,458/9,458/10,458/11,458/17,458/18,468,
473,474,477,478,479,480,481,482,483,484,485,486,487,488,489 hrsz. között.

Az E-hiteles tulajdoni lap másolat tartalma a kiadást megelőző napig megegyezik az ingatlan-nyilvántartásban szereplő adatokkal. A szemle másolat a fennálló bejegyzéseket, a teljes másolat valamennyi bejegyzést tartalmazza. Ez az elektronikus dokumentum kinyomtatva nem minősül hiteles bizonyító erejű dokumentumnak. Ez a tulajdoni lap közigazgatási hatósági eljárás céljából került kiadásra. Másra nem használható.

TULAJDONI LAP VÉGE

Közműtérkép Ügylár

Közműnyilvántartás igénylése Közmű-állásfoglalás igénylése

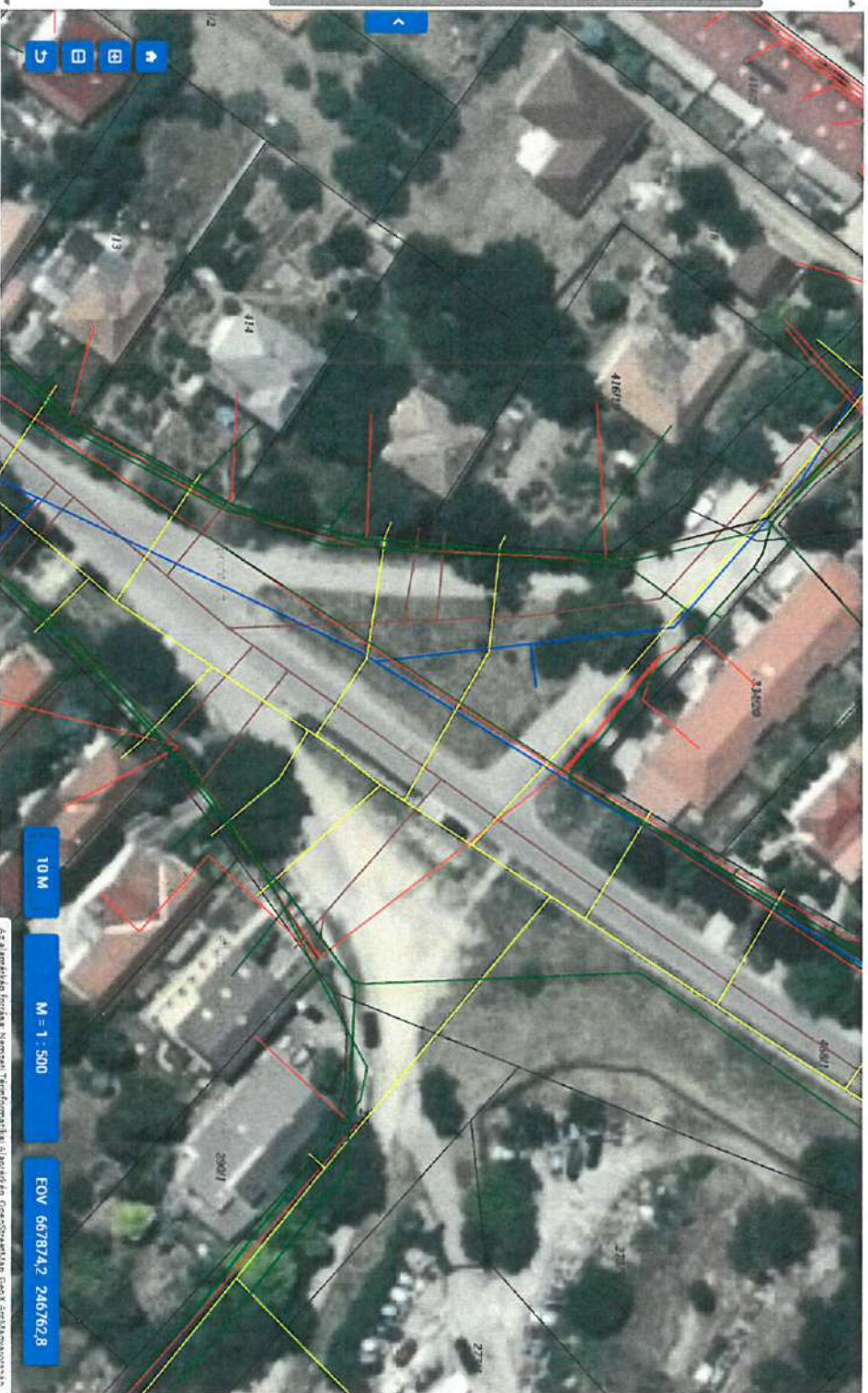
Keresés (rejtéklésre)

Szűrés: (min. 3 karakter)

HALÓZAT

- Hírközlés
- Szénhidrogén
- Távhő
- Villamos energia
- Vízellátás
- Vízvezetés
- DPMV Zrt
- ALAPTÉRKEPEK
 - Földrésztérkép
 - Hevírajzi szám felirat
 - Épületek
 - Ortofoto 2022
 - Ortofoto 2005
 - Utcaképek
 - NTA

KIEMELT INFORMÁCIÓ
TÁJÉKOZTATÓ TÉRKÉP
A térkép tájékoztató jellegű, hivatalos eljárásban nem használható fel!



Az alaprajzi forrás: Nemzeti Térformák Alaprajzi Geoinformációs Geoinformációs

Közműterkép Ügytár

Közműnyilvántartási igénylése Közmű-állásfoglalás igénylése

Keresés településre

Szűrés (min. 3 karakter)

X

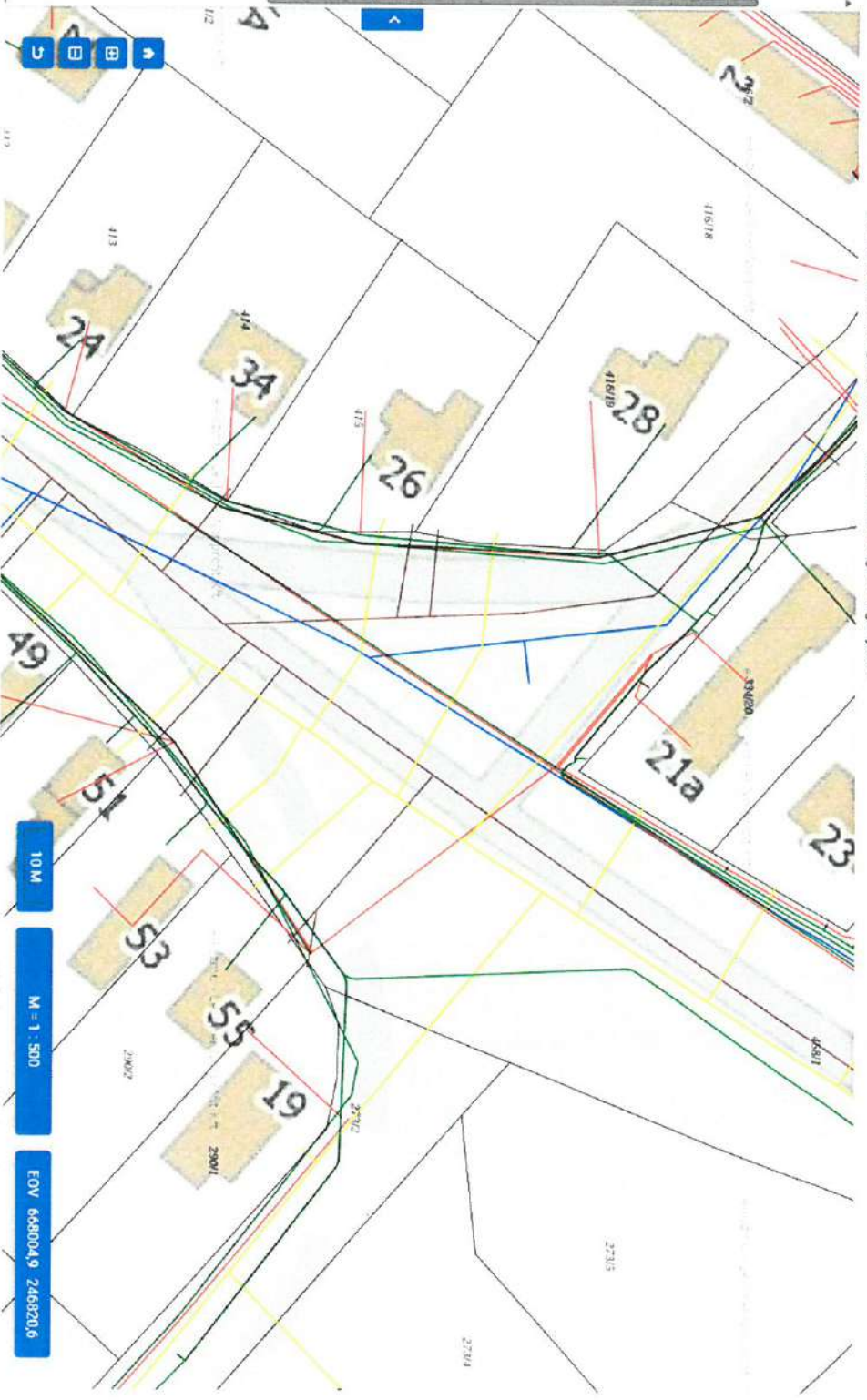
HALOZAT

- Hálózatos
- Szénhidrogén
- Távhő
- Villamos energia
- Vízellátás
- Vízkezelés
- DPNV Zrt

ALAPTÉRKEPEK

- Földrajzi térkép
- Hevnyelvi szám felirat
- Épületek
- Ortofotó 2022
- Ortofotó 2005
- Utca térkép
- NTA

KIEMELT INFORMÁCIÓ
TÁJÉKOZTATÓ TÉRKEP
A társulói tájékoztató jellegű, hivatásos eljárásban nem használható fel!



"F cég" Indikativ árajánlata							
Mező utcai játszótér (verzió 1)		nettó ajánlati ár (Ft)	bruttó ajánlati ár (Ft)	Mező utcai játszótér (verzió2)		nettó ajánlati ár (Ft)	bruttó ajánlati ár (Ft)
	Eco Csúszda - FLFJ021 1 db	789 400	1 002 538		Eco Csúszda - FLFJ021 1 db	789 400	1 002 538
	Lap és bölcsőhinta - FLFJ101B 1 db	434 300	551 561		Mérleghinta - FLFJ501B 1 db	405 600	515 112
	Homokozó 3 m- FLFJ401C 1 db	454 800	577 596		Homokozó 3 m- FLFJ401C 1 db	454 800	577 596
	Földmunka, tereprendezés 1 db	125 000	158 750		Földmunka, tereprendezés 1 db	125 000	158 750
	Szállítás, kiszállítás, anyagmozgatás (1 db 25 000 Ft br. 31 750 Ft)	75 000	95 250		Szállítás, kiszállítás, anyagmozgatás (1 db 25 000 Ft br. 31 750 Ft)	75 000	95 250
	78/2003 GKM rendelet szerinti használatbavétel előtti első felülvizsgálati díj (1 db: br. 25 400 Ft)	60 000	76 200		78/2003 GKM rendelet szerinti használatbavétel előtti első felülvizsgálati díj (1 db: br. 25 400 Ft)	60 000	76 200
			2 461 895				2 425 446
	Alföldi utca játszótér		nettó ajánlati ár (Ft)		bruttó ajánlati ár (Ft)		
Fészekhinta - FLFJ104 1 db		649 500	824 865				
Földmunka, tereprendezés 1 db		95 000	120 650				
Szállítás, kiszállítás, anyagmozgatás 1 db		50 000	63 500				
78/2003 GKM rendelet szerinti használatbavétel előtti első felülvizsgálati díj 1 db		20 000	25 400				
		1 034 415					
Állomás utca játszótér		nettó ajánlati ár (Ft)	bruttó ajánlati ár (Ft)				
	Fészekhinta - FLFJ104 1 db	649 500	824 865				
	Földmunka, tereprendezés 1 db	95 000	120 650				
	Szállítás, kiszállítás, anyagmozgatás 1 db	50 000	63 500				
	78/2003 GKM rendelet szerinti használatbavétel előtti első felülvizsgálati díj 1 db	20 000	25 400				
		1 034 415					
Összesen:	Mező utcai játszótér (verzió 1)			Mező utcai játszótér (verzió2)			
	Alföldi utca játszótér		4 530 725	Alföldi utca játszótér		4 494 276	
	Állomás utca játszótér			Állomás utca játszótér			
			FA ALAPANYAG-"J" cég" Indikativ árajánlata				

Rönkfa játszótér						
Mező utcai játszótér		nettó ajánlati ár (Ft)	bruttó ajánlati ár (Ft)			
	Toronycsúszda	495 000	628 650			
	Mászókás ház	395 000	501 650			
	Homokozó napvitorlával 1 db	365 000	463 550			
	Hinta (lap és bölcső)	229 000	290 830			
		1 884 680				
Alföldi utca játszótér		nettó ajánlati ár (Ft)	bruttó ajánlati ár (Ft)			
	Fészekhinta	535 000	679 450			
		679 450				
Állomás utca játszótér		nettó ajánlati ár (Ft)	bruttó ajánlati ár (Ft)			
	Fészekhinta	535 000	679 450			
		679 450				
mindhárom játszótér, összesen Ft	telepítés	520 000	660 400			
mindhárom játszótér, összesen Ft	szállítás	60 000	76 200			
mindhárom játszótér, összesen Ft	engedély	150 000	190 500			
		927 100				
Összesen:			4 170 680			

"M cég" Indikativ árajánlata									
			Mező utcai játszótér (verzió 2)			Mező utcai játszótér (verzió 3)			
Mező utcai játszótér (verzió 1)	eszköz és telepítési költség egyben	nettó ajánlati ár (Ft)	bruttó ajánlati ár (Ft)	eszköz és telepítési költség egyben	nettó ajánlati ár (Ft)	bruttó ajánlati ár (Ft)	eszköz és telepítési költség egyben	nettó ajánlati ár (Ft)	bruttó ajánlati ár (Ft)
	Mérleghinta, Novum MANTIS SEESAW	766 750	973 773	New Generation fészekhinta	1 046 165	1 328 630	Hinta (lap és bölcső) Novum METAL SWING 31210 (QUADRO)	1 032 575	1 311 370
	Homokozó, Novum BOARD SANDBOX 3X3M - HOMOK FELTÖLTÉSE NÉLKÜL!	380 565	483 318	Kerepes2144!	380 565	483 318	Homokozó, Novum BOARD SANDBOX 3X3M - HOMOK FELTÖLTÉSE NÉLKÜL!	380 565	483 318
			1 457 090			1 811 947			1 794 688
Alföldi utca játszótér	eszköz és telepítési költség egyben	nettó ajánlati ár (Ft)	bruttó ajánlati ár (Ft)						
	New Generation fészekhinta	1 046 165	1 328 630						
			1 328 630						
Állomás utca játszótér	eszköz és telepítési költség egyben	nettó ajánlati ár (Ft)	bruttó ajánlati ár (Ft)						
	New Generation fészekhinta	1 046 165	1 328 630						
			1 328 630						
Összesen:	Mező utcai játszótér (verzió 1)			Mező utcai játszótér (verzió2)		4 469 206	Mező utcai játszótér (verzió3)		
	Alföldi utca játszótér			Alföldi utca játszótér			Alföldi utca játszótér		
	Állomás utca játszótér		4 114 349	Állomás utca játszótér			Állomás utca játszótér		4 451 947

2024-es tervezéshez:						
Mező utcai játszótér		nettó ajánlati ár (Ft)	bruttó ajánlati ár (Ft)			
	eszköz és telepítési költség egyben					
	Mini csúszda, Novum FREE-STANDING SLIDE 150	1 143 015	1 451 629			
			1 451 629			

Műanyag-fém-fa? konstrukció F cég Indikatív árajánlata / képek

Eco Csúszda - FLFJ021 1 db (eszközbefoglaló mérete: 271,8 cm X 66,3 cm X 241,2cm)



Lap és bölcsőhinta - FLFJ101B 1 db (eszközbefoglaló mérete: 334cm X 203cm X 228cm)



Homokozó 3 m- FLFJ401C 1 db (eszközbefoglaló mérete: 300cm X 300cm)



Mező u. ver 2: Mérleghinta - FLFJ501B 1 db (eszközbefoglaló mérete: 312cm X 44cm X 95 cm)



Fészekhinta - FLFJ104 1 db (eszközbefoglaló mérete: 334cm X 203cm X 228 cm)



FA alapú-J cég- Indikatív árajánlata / képek

Toronycsúszda, terület igény: 5 x 8 méter



Mászókás ház, terület igény: 6,5 x 4,5méter



Homokozó napvitorlával, mérete: 3,6 x 3,6 méteres vitorlával



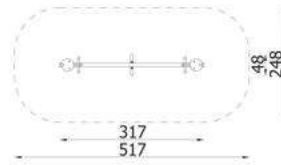
Hinta (lap és bölcső), terület igény: 2,4 x 7,5 méter



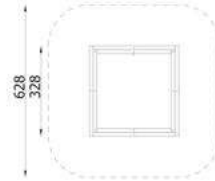
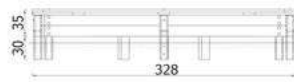
Fészekhinta, Terület igény: 3 x 7,5 méter



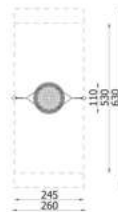
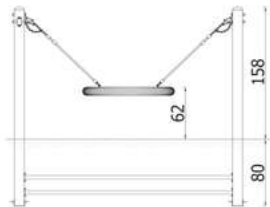
Mérleghinta, Novum MANTIS SEESAW




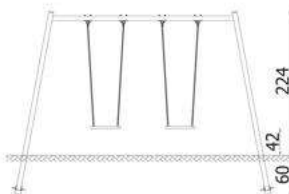
Homokozó, Novum BOARD SANDBOX 3X3M - HOMOK FELTÖLTÉSE NÉLKÜL!



Alföldi u., Állomás u., Mező u. ver 2.: New Generation fészekhinta

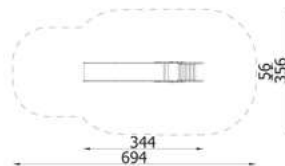
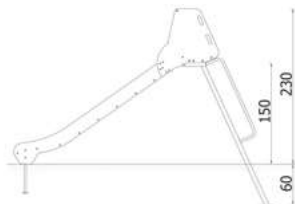



Mező u. ver 3.: Hinta (lap és bölcső) Novum METAL SWING 31210 (QUADRO)



2024. évi tervezéshez:

Mini csúszda, Novum FREE-STANDING SLIDE 150





BUDAPEST FŐVÁROS
KORMÁNYHIVATALA

NÉPEGÉSZSÉGÜGYI FŐOSZTÁLY

Dr. Homor
Zsuzsanna Judit

Digitálisan aláírta: Dr.
Homor Zsuzsanna Judit
Dátum: 2022.11.25
11:47:43 +01'00'

IKTATÓBA ÉRKEZETT

2022 NOV 28.

13869-4

14371

Hadnagy Zsolt aljegyző úr
részére
Kerepes Város Önkormányzata

Iktatószám: BP/PNEF-DFO/2211-6/2022.
Ügyintéző: Lakatos Brigitta Dóra
Telefonszám: +36 (1) 465-3846
E-mail: dontes.felulvizsgalat@nfo.bfkh.gov.hu
Tárgy: Tájékoztatás
Hivatkozási szám: –

Ez a levél kizárólag elektronikusan kerül megküldésre!

Tisztelt Aljegyző Úr!

Hivatkozással 2022. november 10-én érkezett – a 2144 Kerepes, Mező utca és Szerús utca szegletében játszótér számára körbe kerített területen elhelyezkedő 20 kV-os, középvezetékű távvezeték élettani hatására vonatkozó – megkeresésére a népegészségügyi feladatkörében eljáró **Budapest Főváros Kormányhivatala** (továbbiakban: **BFKH**) az alábbi tájékoztatást adja.

BFKH munkatársai 2022. november 23-án helyszíni szemlét tartottak a fenti címen. A helyszíni szemlén az eljáró munkatársak a megkeresésében megadott helyszínen méréseket végeztek. A mérések EMDEX SNAP alacsony frekvenciás mágneses térerősség mérő készülékkel, illetve NARDA NBM-520 típusú szélessávú mezőmérővel készültek az alábbi területeken:

2144 Kerepes, Mező utca és Szerús utca szegletében:

- Az oszloptól 0,5 m-re, a talaj felett 1 m-re – max. 1,41 V/m; 0,45 μ T;
- A távvezeték a talajhoz legközelebb eső pontján, a talajtól 1-1,5 m-re – max. 1,41 V/m; 0,51 μ T;
- A távvezeték alatt, a körbe kerített terület közepén – max. 0,83 V/m; 0,47 μ T.

A 0Hz-300GHz közötti frekvencia tartományú elektromos, mágneses és elektromágneses terek lakosságra vonatkozó egészségügyi határértékeiről szóló **63/2004. (VII.26.) ESZCSM rendelet** 1. sz. melléklete alapján az expozíció vonatkoztatási határértéke hálózati (50 Hz) frekvenciájú mágneses tér esetében 100 μ T, illetve a 900 MHz-300 GHz frekvenciatartományban az elektromos térerősségre vonatkozó határérték 41,25 - 61 V/m. A **BFKH** a mérések során **határérték túllépést nem tapasztalt**.

Jelen levél nem minősül állásfoglalásnak jogi kötőerővel nem rendelkezik, a vonatkozó jogszabályi előírásokról és egy mérés eredményéről tartalmaz tájékoztatást.

BFKH kéri fentiek szíves elfogadását.

Budapest, - dátum a digitális aláírás szerint Üdvözlettel:

dr. Sára Botond
főispán megbízásából

Dr. Homor Zsuzsanna
fővárosi és megyei tisztifőorvos

Népegészségügyi Döntés-felülvizsgálati Osztály

1138 Budapest, Váci út 174. – 1550 Bp., Pf.: 203. – Telefon: +36 (1) 465-3846 – Fax: +36 (1) 465-3853

Hivatali kapu KRID azonosító: 427094958

E-mail: dontes.felulvizsgalat@nfo.bfkh.gov.hu – Honlap: www.kormanyhivatal.hu