

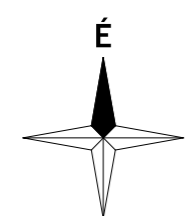











VÖLGVUGOLY Területfejlesztő és Tervező Műhely Kft.
 2083 Sényvár, Bencz u. 20. Tel.: 70-938-2221; 20-913-8575
 Településtervezés | Ferik Tünde, vezető településrendező tervező (TT/1-13-1259)
 Bérczi Szabolcs, ökl. településmérnök (TT 13-1411), ökl. környezetgazdálkodási agrármérnök
 Munkatárs | Földi Annamária, ökl. településmérnök
KÉREPESEK
 TELEPÜLÉSKÉPI RENDELET
 1. melléklet a 15/2018. (X.4.) önkormányzati rendelethez
 TKR -1A
 M = 1 : 15 000
 2018 október | VZM 1408/17_B | Kerepes_TKR_jovahagytott.dwg

JELMAGYARÁZAT






-  Helyi védett épület és telke (H1)
-  Helyi védett műtárgy (H2)



TELEPÜLÉSKÉPI SZEMPONTBÓL MEGHATÁROZÓ TERÜLETEK (MT)

-  Klasszikus, falusias beépítésű terület (F)
-  Falusias lakóutcák alterület (F/1)
-  Korai kertvárosi terület (KL)
-  Új parcellázású kertvárosi terület (ÜL)
-  Sorházas és társasházas terület (ST)
-  Hétfélgézház terület (HH)
-  Intézmény és szolgáltató terület (ISZ)
-  Gazdasági terület (G)
-  Zöldterületek és jelentős zöldfelülettel rendelkező különleges területek (KZ)
-  Egyéb, be nem épített területek (E)

TÁJÉKOZTATÓ ELEMELK

-  Műemlék és telke, műemléki jelentőségű környezet
-  Natura 2000 terület határa
-  Helyi jelentőségű természetvédelmi terület határa
-  Ex lege védett láp lehatárolása
-  Tájképvédelmi szempontból kiemelten kezelendő terület