

**JELMAGYARAZAT**

Helyi védelet épület és telke (H1)  
 Helyi védelet műhely (H2)

**TELEPÜLÉSKÉPI SZEMPONTBÓL MEGHATÁROZÓ TERÜLETEK (M1)**

Klasszikus, falusias beépítési terület (F)  
 Falusias lakóterület alatti terület (F/1)  
 Kiváltságos terület (KK)  
 (U) parcellázási keretű terület (ÚK)  
 Parkos és társadalmi terület (ST)  
 Helyi közterület (ISZ)  
 Közterület és szolgálati terület (SZ)  
 Gazdasági terület (G)  
 Zöldterületek és jelentős zöldfelülettel rendelkező kisközségi területek (K)  
 Egyéb, be nem osztott területek (E)

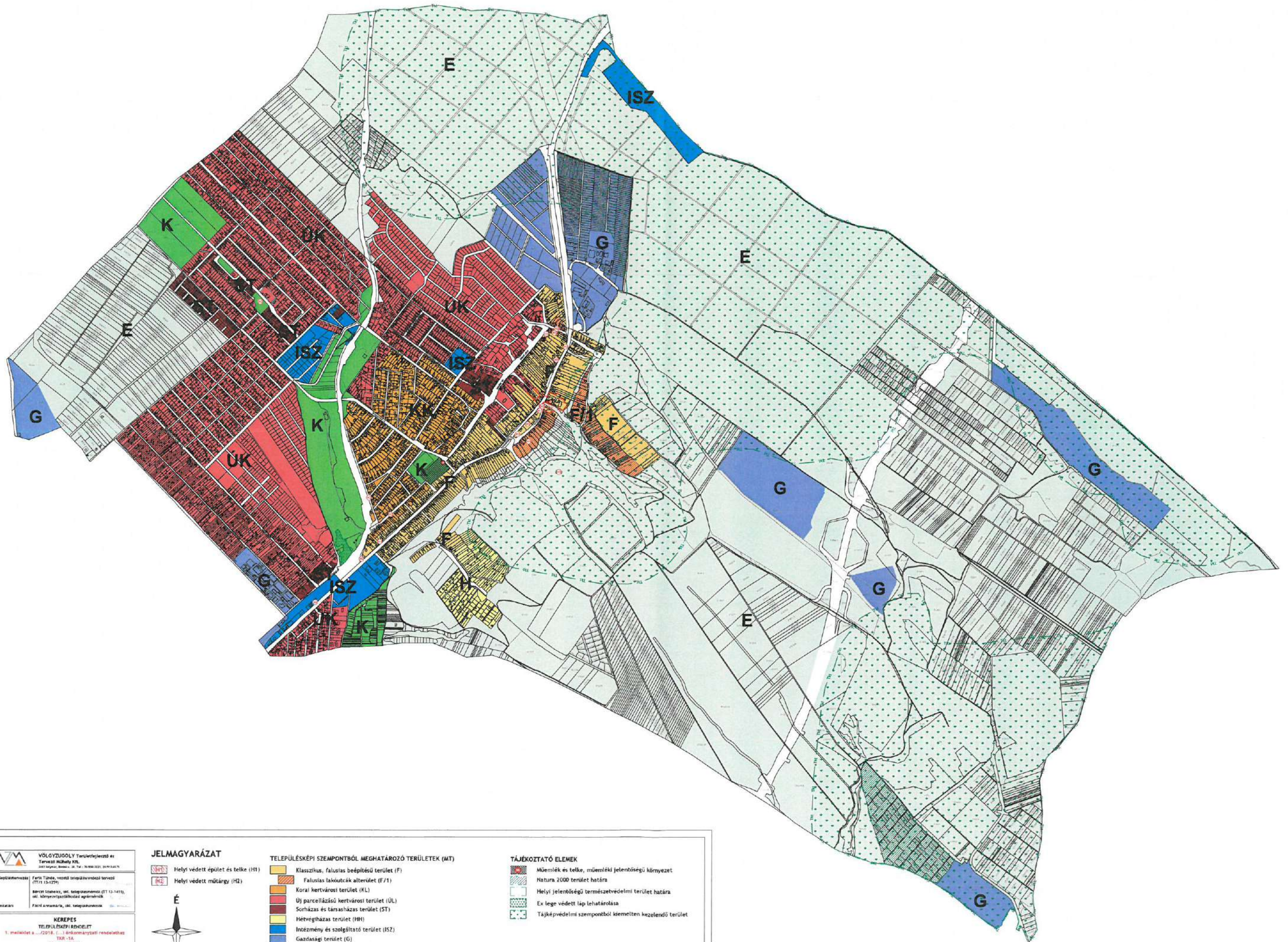
**TÁJÉKOZTATÓ ELEMÉK**

Műemlék és tájka  
 Műemlék jelölésű környezet  
 Natura 2000 terület határa  
 Helyi jelentőségű természetvédelmi terület határa  
 Cs. fagy-védett táj, természetvédelmi tájvédelmi körzet területéből kivett terület

É



VÖLGYVIDÉKI Területfejlesztési és Turisztikai Kft.  
 Helyszín: Park Terasz, 1000 Budapest, Rózsák közút 11-13/1209.  
 Hivatkozás: az alaprajzhoz (1:10000) az alaprajzhoz (1:10000) az alaprajzhoz (1:10000)


**KERDES**  
 TELEPÜLÉSKÉPI KÉRDÉSEK  
 1. oldal / 1. oldal  
 2014. évi. 1. kiadás / 2014. évi. 1. kiadás  
 1:10000 / 1:10000




**VÖLGYZÚZÓLY Terveletjesztő és Tervező Kft.**  
 1047 Budapest, Budaörsi út 12. Tel.: +36 (0)6 326 1000  
 Telepítéstervezés: Fanni Tóth, vezető telepítéstervező (TT/13-129)  
 Bercs Szabó, ok. telepítéstervező (TT/13-141), ok. környezetépítési szakmérnök  
 Munkatárs: Fanni Anamária, ok. telepítéstervező

**KEREPESES TELEPÜLÉSI RENDÉLET**  
 1. melléklet a .../2018. (...) önkormányzati rendelethez  
 TRR-1A  
 M: 1 : 15 000  
 2018. évi április VtM 5408/17\_8 Kerepes\_T09\_15008.dwg






**JELMAGYARÁZAT**  
 Helyi védett épület és telke (H1)  
 Helyi védett műtárgy (H2)



**TELEPÜLÉSKÉPI SZEMPONTBÓL MEGHATÁROZÓ TERÜLETEK (MT)**

-  Klasszikus, falusias beépítésű terület (F)
-  Falusias lakóutcák alterület (F/1)
-  Korai kertvárosi terület (KL)
-  Új parcellázású kertvárosi terület (ÜL)
-  Sorházas és társasház terület (ST)
-  Hétvégház terület (HH)
-  Intézmény és szolgáltató terület (ISZ)
-  Gazdasági terület (G)
-  Zöldterületek és jelentős zöldfelülettel rendelkező különleges területek (K2)
-  Egyéb, nem épített területek (E)

**TÁJÉKOZTATÓ ELEMÉK**

-  Műemlék és telke, műemléki jelentőségű környezet
-  Natura 2000 terület határa
-  Helyi jelentőségű természetvédelmi terület határa
-  Ex lege védett lap lehatárolása
-  Tájvédelmi szempontból kiemelten kezelendő terület