



KEREPES VÁROS ÖNKORMÁNYZATÁNAK POLGÁRMESTERÉTŐL

☒ 2144 Kerepes, Vörösmarty u. 2. ☎ (28) 561-050 ☎ (28) 561-060

@ polgarmester@kerepes.hu



E l ő t e r j e s z t é s

az Önkormányzat és Szervei Szervezeti és Működési Szabályzatáról szóló 40/2012. (XII. 21.) önkormányzati rendelet 10. § (3) bekezdés b) pontjában kapott felhatalmazás alapján

Kerepes Város Önkormányzat Képviselő-testületének **2016. október 25-i** ülésére

9. napirendi pont: Vargha Katalin telekalakítás után kialakuló 6302/4 hrsz-ú ingatlan belterületbe csatolás

Előterjesztő: Franka Pál Tibor polgármester

Az előterjesztést tárgyalta: Településfejlesztési és Idegenforgalmi Bizottság

Az előterjesztés készítésében közreműködött: Szotáné Farkas Ildikó műszaki ügyintéző

Tisztelt Képviselő-testület!

Vargha Katalin telekalakítás után kialakuló kerepesi 6302/4 hrsz-ú zártkerti ingatlan tulajdonosa az előterjesztéshez mellékelt kérelmében kérte ingatlanának belterületbe csatolását. A földhivatali eljárás testületi döntést igényel. A képviselő testület 242/2016.(VIII.30.) Kt. határozatban a 6302/5 hrsz-ú ingatlanrész út céljára történő felajánlását elfogadta. A helyszíni szemle és a fényképfelvétel alapján a 6302/5 hrsz-ú ingatlan birtokbaadása megtörtént.

Mindezek alapján kérem az előterjesztés megvitatását és a döntés meghozatalát.

.../2016.(III.8.) Kt. határozati javaslat:

Kerepes Város Önkormányzat Képviselő-testülete telekalakítás után kialakuló 6302/4 hrsz-ú ingatlan belterületbe csatolását támogatja és hozzájárul az ingatlan Földhivatal által vezetett ingatlan-nyilvántartáson történő átvezetéséhez.

Kerepes Város Önkormányzat Képviselő-testülete megbízza a Polgármestert a belterületbe vonás átvezetés lebonyolítására

Határidő: 2016. november 30.


Felelős: Franka Pál Tibor polgármester


Kerepes, 2016. október 10.


Franka Pál Tibor
polgármester



Az előterjesztés ellen törvényességi kifogást nem emelek.


Oláh János
jegyző



Államok
L. Kuntz

BERKELEY
3220
2015 OKT 07
Aláírás: *[Signature]*

5637

szü
Tintelt
Könyv ámbarmányok Polgárosok
Hívtelen.

okmányok.

Három éves utazásom alatt
megdöbbentő és kétségbeesztő
széleskörűen ismert, 4526
megjegyzéseim nyújtottam
ingatlanul az Irodák számára
a melléklet. A többi rész
elég.

Tinteltelt Ágnes Katalin.

Tel.: 06-20-590-1975

LAKOM.

VARGHA KATALIN

1201 BUDAPEST

BERKELEYE SÉTÁNY

5m fax 5

2015. 10. 07.

Államok: 306.

[Signature]

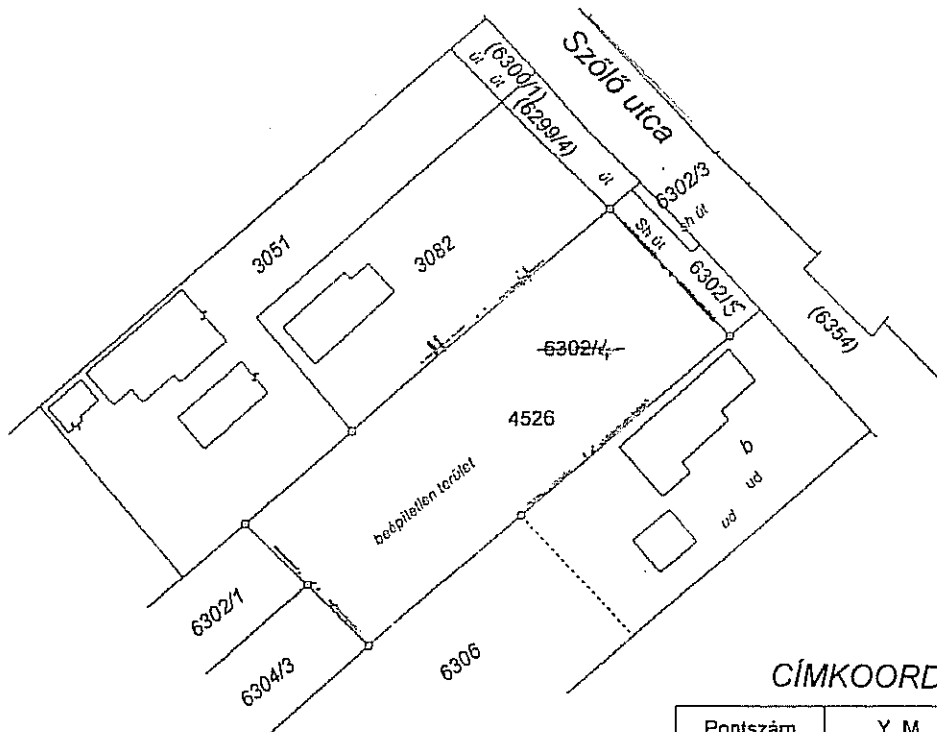
Balogh Tibor földmérő mérnök
1149. Budapest, Fráter György tér 6.
Munka száma: G-32/2015

Kerepes
zártkert-belterület
Adatszolgáltatás iktatószáma:
2-2309/2015

VÁLTOZÁSI VÁZRAJZ

fekvéshatárváltozásról
változással érintett hrsz:
6302/4

Méretarány: 1:1000



CÍMKOORDINÁTÁK

Pontszám	Y_M	X_M
1	666556.000	245862.000

Változás előtti állapot						Változás utáni állapot						Megjegyzés
ZÁRTKERT						BELTERÜLET						
Hrsz	Alrészlet		Terület	AK	Hrsz	Alrészlet		Terület	AK			
	műv.ága	min. ó.	ha. m ²			jel	műv.ága	min. ó.		ha. m ²		
1	2	3	4	5	6	7	8	9	10	11	12	13
6302/4		Kívett, beépítetlen terület		0.1490		4526		Kívett, beépítetlen terület		0.1490		
				0.1490						0.1490		

Kerepes, 2015.08.15.

Készítő:
földmérő g..száma:13-9652

BALOGH TIBOR
földmérő szaküzem-mérnök
Ing. rend. min.: 0238/90

Minőséget tanúsító:
Ing.rend/min.száma: 0238/90

A művelési ágak, minőségi osztályok és a földminősítési mintatermek feltüntetése, valamint a földminősítési adatok számítása és ábrázolása helyes.

Gödöllő, 2015. hó nap

2264/2015
E-8/2015(ZK) E-9/2015(BT) Mezőgazdász
A helyrajzi számozás és területszámítás helyes. Ez a záradék a keltezésétől számított egy évig hatályos, későbbi felhasználás előtt a vázrajzot újra záradékolni kell.

Gödöllő, 2015. 09. hó 23. nap

Záradékoló:
okl. Földmérő mérnök
Ing.rend.min.száma: 2092/2008