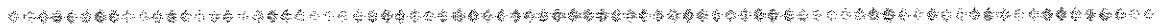




# KEREPES VÁROS ÖNKORMÁNYZATÁNAK POLGÁRMESTERÉTŐL

☒ 2144 Kerepes, Vörösmarty u. 2. ☎ (28) 561-050 ☎ (28) 561-060

@ [polgarmester@kerepes.hu](mailto:polgarmester@kerepes.hu)



## *E l ő t e r j e s z t é s*

az Önkormányzat és Szervei Szervezeti és Működési Szabályzatáról szóló  
40/2012. (XII. 21.) önkormányzati rendelet 10. § (3) bekezdés b) pontjában kapott felhatalmazás  
alapján

Kerepes Város Önkormányzat Képviselő-testületének **2017. október 31-i** ülésére

*24.* napirendi pont: *6285/1, a telekalakítás után kialakuló 6205/3, 6205/6, 6089/3, 6343/2, 6343/5  
hrsz-ú utak leadása*

Előterjesztő: Franka Pál Tibor polgármester

Az előterjesztést tárgyalta: Településfejlesztési és Idegenforgalmi Bizottság

Az előterjesztés készítésében közreműködött: Oláh János jegyző, Szojáné Farkas Ildikó műszaki  
ügyintéző

### **Tisztelt Képviselő-testület!**

A kerepesi 6285/1 hrsz-ú, a telekalakítás után kialakuló 6205/3, 6205/6, 6089/3, 6343/2, 6343/5 hrsz-ú zártkerti ingatlan tulajdonosai az előterjesztéshez mellékelt vázrajzok, és kérelmekben foglaltak szerinti felajánlást tették. A szabályozási tervben jelölt útszélesítés céljára jelölt szabályozási vonal szélességének megfelelően, a telekalakítás után kialakuló ingatlanokat térítésmentesen az Önkormányzat részére kívánják átadni. A szerződés aláírásával egyidejűleg a területet birtokba adja.

Mindezek alapján kérem az előterjesztés megvitatását és a döntés meghozatalát.

#### **1.**

##### **../2017.(X.31.) Kt. határozati javaslat:**

Kerepes Város Önkormányzat Képviselő-testülete elfogadja a Kucséra Lászlóné tulajdonában álló 6285/1 hrsz-ú 14 m<sup>2</sup> nagyságú ingatlant a mellékelt vázrajz szerinti méretben.

Kerepes Város Önkormányzat Képviselő-testülete felhatalmazza a Polgármestert, hogy az Önkormányzat jogi képviselőjének közreműködése útján az ingatlan-nyilvántartáson történő átvezetéshez szükséges ingatlan átruházási szerződést aláírja és gondoskodik az ingatlan az ingatlan-nyilvántartáson és önkormányzati vagyonyilvántartáson történő átvezetéséről illetve hogy, az önkormányzati tulajdonba kerülő területrészeknek a meglévő önkormányzati közúthoz történő csatolása, valamint az övezeti besorolása és ingatlan-nyilvántartási megnevezése érdekében a szükséges lépéseket tegye, és a szerződés aláírásával egyidejűleg az ingatlan birtokba vételéről gondoskodik.

Felelős: Franka Pál Tibor polgármester

Határidő: 2017. december 31.

2.

**../2017.(X.31.) Kt. határozati javaslat:**

Kerepes Város Önkormányzat Képviselő-testülete elfogadja a Vasas János és társai tulajdonában álló 6205,6026,6207,6208,6209 hrsz-ú ingatlanok telek-határrendezése után a 6205/3, hrsz-ú 43 m2 nagyságú 6205/6 hrsz.-ú 51 m2 nagyságú ingatlanokat a mellékelt vázrajz szerinti méretben.

Kerepes Város Önkormányzat Képviselő-testülete felhatalmazza a Polgármestert, hogy az Önkormányzat jogi képviselőjének közreműködése útján az ingatlan-nyilvántartáson történő átvezetéshez szükséges ingatlan átruházási szerződést aláírja és gondoskodik az ingatlan az ingatlan-nyilvántartáson és önkormányzati vagyonyilvántartáson történő átvezetéséről illetve hogy, az önkormányzati tulajdonba kerülő területrésznek a meglévő önkormányzati közúthoz történő csatolása, valamint az övezeti besorolása és ingatlan-nyilvántartási megnevezése érdekében a szükséges lépéseket megtegye, és a szerződés aláírásával egyidejűleg az ingatlan birtokba vételéről gondoskodik.

Felelős: Franka Pál Tibor polgármester

Határidő: 2017. december 31.

3.

**../2017.(X.31.) Kt. határozati javaslat:**

Kerepes Város Önkormányzat Képviselő-testülete elfogadja a Sóki Gyula tulajdonában álló 6089, 6090 hrsz-ú ingatlanok telek-határrendezése után a 6089/3, hrsz-ú 81 m2 nagyságú ingatlant a mellékelt vázrajz szerinti méretben.

Kerepes Város Önkormányzat Képviselő-testülete felhatalmazza a Polgármestert, hogy az Önkormányzat jogi képviselőjének közreműködése útján az ingatlan-nyilvántartáson történő átvezetéshez szükséges ingatlan átruházási szerződést aláírja és gondoskodik az ingatlan az ingatlan-nyilvántartáson és önkormányzati vagyonyilvántartáson történő átvezetéséről illetve hogy, az önkormányzati tulajdonba kerülő területrésznek a meglévő önkormányzati közúthoz történő csatolása, valamint az övezeti besorolása és ingatlan-nyilvántartási megnevezése érdekében a szükséges lépéseket megtegye, és a szerződés aláírásával egyidejűleg az ingatlan birtokba vételéről gondoskodik.

Felelős: Franka Pál Tibor polgármester

Határidő: 2017. december 31.

4.

.../2017.(X.31.) Kt. határozati javaslat:



Kerepes Város Önkormányzat Képviselő-testülete elfogadja a Sághy Tibor és társai tulajdonában álló 6342/1,6343,6344,6346 hrsz-ú ingatlanok telek-határrendezése után a 6343/2, hrsz-ú 42 m2 nagyságú, 6343/5 hrsz.-ú 54 m2 nagyságú ingatlanokat a mellékelt vázrajz szerinti méretben.

Kerepes Város Önkormányzat Képviselő-testülete felhatalmazza a Polgármestert, hogy az Önkormányzat jogi képviselőjének közreműködése útján az ingatlan-nyilvántartáson történő átvezetéshez szükséges ingatlan átruházási szerződést aláírja és gondoskodik az ingatlan az ingatlan-nyilvántartáson és önkormányzati vagyonyilvántartáson történő átvezetéséről illetve hogy, az önkormányzati tulajdonba kerülő területrészek a meglévő önkormányzati közúthoz történő csatolása, valamint az övezeti besorolása és ingatlan-nyilvántartási megnevezése érdekében a szükséges lépéseket megtegye, és a szerződés aláírásával egyidejűleg az ingatlan birtokba vételéről gondoskodik.

Felélős: Franka Pál Tibor polgármester

Határidő: 2017. december 31.

Kerepes, 2017. október 18.



Franka Pál Tibor  
polgármester


Az előterjesztés ellen törvényességi kifogást nem emelek.



Oláh János  
jegyző



5799. Szól. Kérelem



Polgármester Úr részére!

Adunótt Kussna Lászlóné, Kerepes, Szőlő dűlő  
55. sz. (eredeti cím: Kerepes, Szőlő u. 114. sz.) 6285  
h/m<sup>2</sup> tulajdonosa. kérem a Polgármester Urat,  
hogy a 6285/1. h/m<sup>2</sup> alatti 14 m<sup>2</sup> nagyságú ter-  
üleket juttatási céljára kényszermentesen tölem  
elfogadni, átvenni szíveskedjen.

Budapest, 2017. márc. 08.

Köszönettel  
Kussna Lászlóné  
1162 Budapest, Fácánkert u. 6.

06-1-4080221

Csaba Péter  
2145 Kerepes, Gyulai P. u. 37.

A munkavégző neve

Munkaszám: 54/2016

Méretarány= 1:2000

Kerepes

Zártkert

Község, város

Adatszolgáltatás  
Iktatószáma.: 2-1518\_2016

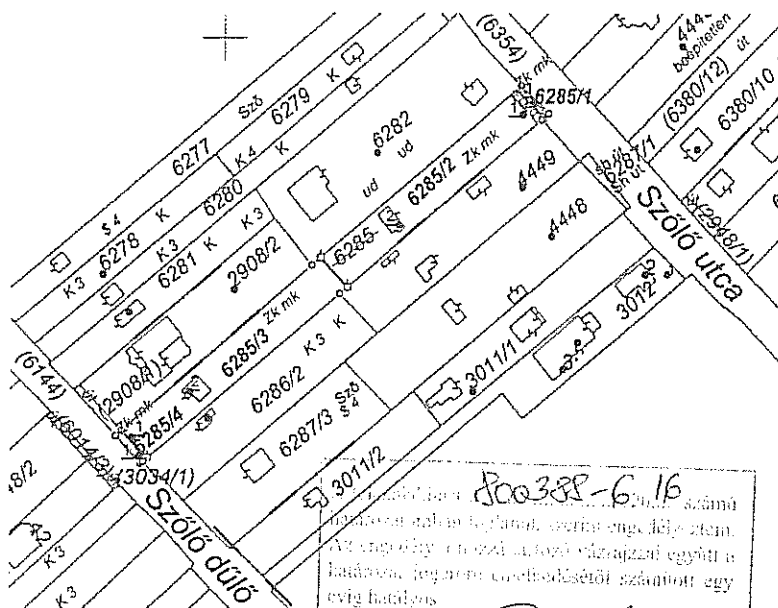
# VÁLTOZÁSI VÁZRAJZ

a 6285 helyrajzi számú földrészlet megosztásáról

Hatályon kívül helyezi az 1217/2016 iktatószámú  
vázrajzot

Címkoordináták

Psz.	Y	X
6285/1-1	666483	245983
6285/2-1	666480	245980
6285/3-1	666376	245895
6285/4-1	666378	245890
6285/3-2	666447	245951
6285/4-2	666391	245907



800388-6.16  
A változás előtti állapotot a jelenlegi állapotra módosítottam.  
Az engedély a jelenlegi állapotú vázrajzzal együtt a  
hatályon kívül helyezéséről számított egy évig hatályos.  
Popul aláírás

6285/1 helyrajzi számon  
Vezetékgig  
Név: ELMŰ HÁLÓZATI ELOSZTÓ KFT.  
Cím: 1132 BUDAPEST Váci út 72-74.  
11 m2 nagyságú területre a VMB-69/2011.  
engedélyszámú Kerepes 0,4 kV-os 1.sz.  
vezetékrendszer (20065) javára

6285/2 helyrajzi számon  
Vezetékgig  
Név: ELMŰ HÁLÓZATI ELOSZTÓ KFT.  
Cím: 1132 BUDAPEST Váci út 72-74.  
22 m2 nagyságú területre a VMB-69/2011.  
engedélyszámú Kerepes 0,4 kV-os 1.sz.  
vezetékrendszer (20065) javára

Változás előtti állapot						Változás utáni állapot							Megjegyzés
Hrsz	Alrészlet			Terület ha. m <sup>2</sup>	AK	Hrsz	Alrészlet			Terület ha. m <sup>2</sup>	AK	Szolgalmi és egyéb jogok	
	jel	műv. ága	Min.o.				jel	műv. ága	Min.o.				
1	2	3	4	5	6	7	8	9	10	11	12	13	14
6285		Kivett, zártkerti műv. alól kiv. ter. 2 egy. ép.		0.1430	-	6285/1		Kivett, zártkerti műv. alól kiv. ter.		0.0014	-	* ELMŰ	
						6285/2		Kivett, zártkerti műv. alól kiv. ter. egy. ép.		0.0700	-	** ELMŰ	
						6285/3		Kivett, zártkerti műv. alól kiv. ter. egy. ép.		0.0700			
						6285/4		Kivett, zártkerti műv. alól kiv. ter.		0.0016			
Összesen:				0.1430						0.1430			

A változás akaratunknak megfelelően történt:  
Készítve: Csaba Péter  
Készítő: Csaba Péter  
földmérő lg.szám: 6672

Kerepes, 2016. június 12.

A helyrajzi számozás és területszámítás helyes. Ez a záradék  
a keltezésétől számított egy évig hatályos, későbbi felhasználás  
előtt a vázrajzot újra záradékolatni kell.

2014/2016 ME: 2016-18

1342/53

Gödöllő, 2016. május 22. nap

Minőséget tanúsító: Csaba Péter


Ing.rend.min.szám: 1322/92

P.H.

Záradékoló: Ing.rend/min.szám:

Csaba Péter  
földmérő  
2145 Kerepes, Gyulai P. u. 37.  
Minősítés száma: 1322/1992

Kerepes Város Önkormányzat Képviselőtestület



Azzal a kéressel fordulunk Önökhöz, hogy telekalakítás során kialakításra kerülő ' kivett helyi közút ' befogadására kérjük szíves intézkedésüket.

Tisztelettel:

Vasas János  
Vasas János

Mihály

0076 Szotdó

Tulajdonosok hozzájárulása.

1. Vasas János és Vasas Jánosné 1171. Budapest, Szabadság sugárút 110/B  
Tel: 06-1-407-05-07, 06-20-533-20-98 Vasas János
2. Yahya Ghulam 2145. Kerepes, Martinovics utca 18.  
06301985061 Yahya Ghulam
3. Gurbó Györgyné 1142. Budapest, Szikszó park 6. fsz.1.  
06303085683 Gurbó Györgyné
4. Dömök Ádám 1142. Budapest, Szikszó park 5 fsz.1.
5. Gurbó Józsefné 1142. Budapest, Szikszó park 5.fsz.1. Gurbó Józsefné
6. Dömök Gabriella Piroska 1142. Budapest, Szikszó park 5. fsz.1. Dömök Gabriella  
+36 20 43 82 9 7 2
7. Gurbó György 1041. Budapest, Deák Ferenc utca 14. Gurbó György 06509066114.
8. Gurbó Tibor 1144. Budapest, Gvadányi út. 64. 3. emelet 50. Gurbó Tibor  
06704606578
9. Szabó Tiborné 1144. Budapest, Gvadányi út 44-46. 2. emelet 50. Szabó Tiborné
10. Hajdú Attiláné 2145. Kerepes, Martinovics utca8. Hajdú Attiláné  
30125-78-204
11. Hajdú Attila 2145. Kerepes, Martinovics utca8. Hajdú Attila  
30195-09-181

Budapest, 2017-09-25

Vasas János  
Vasas János

Csaba Péter  
2145 Kerepes, Gyulai P. u. 37.

Kerepes  
Község, város  
Zártkert

A munkavégző neve

Munkaszám: 120/2016

# VÁLTOZÁSI VÁZRAJZ

Adatszolgáltatás  
iktatószáma.: 2-2794\_20+6,  
2\_3180/2016

Méretarány= 1:2000 a 6205-6209 helyrajzi számú földrészlet megosztásáról

A terület a 800139-2/16 H számú határozatban foglaltak szerint engedélyeztem. Az engedély a hozzá tartozó vázrajzzal együtt a határozat jogerőre emelt időpontjától számított egy évig hatályos.

*[Signature]*  
mátray

A záradék az új helyrajzi térképről készült számított egy évig hatályos.

800139-3/2017. NE:2016-22.  
Gödöllő, 2016. 08. 19.

*[Signature]*  
mátray

Göbölér Árpád  
Földmérő ügyvezető  
Ing. rend. min. sz.: 1342/1993

Változás előtti állapot						Változás utáni állapot							Megjegyzés
Hrsz	Alrészlet			Terület	AK	Hrsz	Alrészlet			Terület	AK	Szolgalmi és egyéb jogok	
	jel	műv. ága	Min.o.	ha. m <sup>2</sup>			jel	műv. ága	Min.o.	ha. m <sup>2</sup>			
1	2	3	4	5	6	7	8	9	10	11	12	13	14
6205		Kivett, zártkeri művelés alól kivett terület		0.1108	-	6205/1		Kivett, zártkeri művelés alól kivett terület		0.1632	-		
6206		Kivett, zártkeri művelés alól kivett terület		0.1098	-	6205/2		Kivett, zártkeri művelés alól kivett terület		0.1560	-		
6207		Kivett, zártkeri művelés alól kivett terület		0.1024	-	6205/3		Kivett, zártkeri művelés alól kivett terület		0.0043	-		
6208		Kivett, zártkeri művelés alól kivett terület		0.1133	-	6205/4		Kivett, zártkeri művelés alól kivett terület		0.1070	-		
6209		Kivett, zártkeri művelés alól kivett terület		0.1063	-	6205/5		Kivett, zártkeri művelés alól kivett terület		0.1070	-		
						6205/6		Kivett, zártkeri művelés alól kivett terület		0.0051	-		
Összesen:				0.5426						0.5426			

A változás akaratlunknak megfelelően történt:

Kerepes, 2016. augusztus 12.

Készítő: Csaba Péter  
földmérő ig. száma: 6672

Minőséget tanúsító:

Ing. rend. min. száma: 1322/92

Csaba Péter  
földmérő  
2145 Kerepes, Gyulai P. u. 37

A helyrajzi számozás és területszámítás helyes. Ez a záradék a keltezésétől számított egy évig hatályos, későbbi felhasználás előtt a vázrajzot újra záradékolni kell.

Gödöllő, 2016. 08. hó 19. nap

2459/2016  
NE: 2016-22

Záradékoló:  
Ing. rend. min. száma:

Göbölér Árpád  
Földmérő ügyvezető

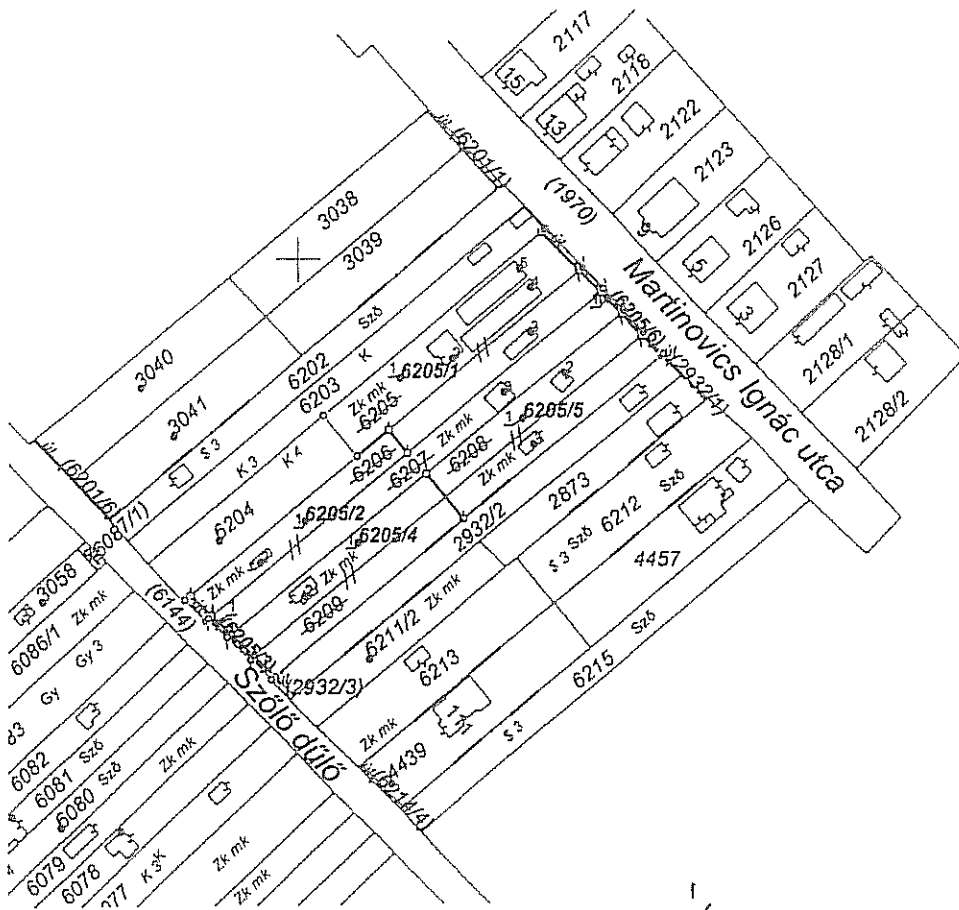
Harjdu Attila  
 Vasas János  
 Vasas Jánosné

Harjdu Attila  
 Adorcs János  
 v. j. i.

Címkoordináták

Psz.	Y	X
6205/1-1	666027	246368
6205/2-1	666002	246330
6205/3-1	665978	246303
6205/4-1	666016	246324
6205/5-1	666060	246357
6205/6-1	666082	246389
6205/2-2	665990	246319
6205/4-2	666002	246310
6205/5-2	666071	246369
6205/1-3	666062	246380
6205/2-3	666055	246364
6205/5-3	666063	246350
6205/1-4	666062	246392
6205/1-5	666059	246397


6205/1-2 666041 246373



Yahy Ghulam  
 Gurbo Györgyné Gurbi György  
 Dömök Ádám  
 Gurbo Józsefné Gurbi József  
 Dömök Gabriella Pirooska Dömök Gabriella  
 Gurbo György Gurbi György  
 Szabo Tibor Szabo Tibor Szabo Tibor  
 Szabo Tiborné Szabo Tiborné  
 Harjdu Attiláné Harjdu Attila



KEREPES VÁROS ÖNKORMÁNYZAT  
MŰSZAKI ÉS BERUHÁZÁSI IRODA  
2144. Kerepes  
Vörösmarty u. 2



6182

Szue

## KÉRELEM

Mihály  
L: "Ügyvédno"

Tisztelt Képviselő Testület!

Alulírottak, a Kerepes 6342/1, 6343, 6344, és 6346 helyrajzi számú telkek tulajdonosai a haszonélvezők akaratával is egyezően, és megbízásából, a Pest Megyei Kormányhivatal Gödöllői Járási Hivatalának 800355-11/2016 sz. Határozatában lévő kikötésnek eleget téve, a csatolt változási vázrajz szerinti

**6343/2, illetve 6343/5 helyrajzi számú területeket**

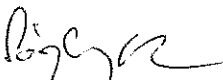
az út szélesítése céljából **felajánljuk az Önkormányzatnak.**  
A közművek és a kerítés áthelyezése megtörtént.

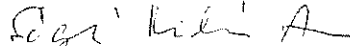
Kérjük kérésünk kedvező elbírálását,  
és tájékoztatást annak eredményéről illetve a további eljárásokról az alábbi címen:

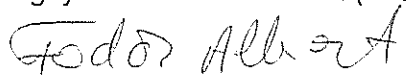
Sághy Tibor  
1162. Budapest, Etelka u. 26  
+36 30 4070 222

Budapest, 2017. október 5.

Tisztelettel,

  
Sághy Tibor (1162. Budapest, Etelka u. 26.)

  
Sághyné Milánkovics Anna (1162. Budapest, Etelka u. 26.)

  
Fodor Albert (2143. Kistarcsa, Dózsa György utca 27.)

  
Szekeres Gábor (2144. Kerepes, Szabadság út 79.)

Csaba Péter  
2145 Kerepes, Gyulai P. u. 37.

A munkavégző neve

Munkaszám: 86/2016

# VÁLTOZÁSI VÁZRAJZ

Kerepes

Zártkert

Község, város

Adatszolgáltatás  
iktatószáma.: 2-2280-2016  
2016.06.21

a 6342/1; 6343; 6344; 6346 helyrajzi számú földrészlet megosztásáról

Méretarány= 1:1000

Címkoordináták

Psz.	Y	X
6343/1	666716	245597
6343/2	666689	245576
6343/3	666728	245589
6343/4	666765	245619
6343/5	666793	245653

Az előző állapot a 86/2016 számú határozatban foglaltak szerint engedélyeztem.  
Az engedély a hozzá tartozó vázrajzzal együtt a határozat legutolsó emeltekéntől számított egy évig hatályos.

*Csaba Péter*  
1342/93

Az előző állapot a 86/2016 számú határozatban foglaltak szerint engedélyeztem.  
Az engedély a hozzá tartozó vázrajzzal együtt a határozat legutolsó emeltekéntől számított egy évig hatályos.

alírási

Változás előtti állapot						Változás utáni állapot							Megjegyzés
Hrsz	Alrészlet			Terület ha. m <sup>2</sup>	AK	Hrsz	Alrészlet			Terület ha. m <sup>2</sup>	AK	Szolgalmi és egyéb jogok	
	jel	műv. ága	Min.o.				jel	műv. ága	Min.o.				
1	2	3	4	5	6	7	8	9	10	11	12	13	14
6342/1		Kivett, zártkeri művelés alól kivett terület		0.0714	-	6343/1		Kivett, zártkeri művelés alól kivett terület		0.0980	-		
6343		Kivett, zártkeri művelés alól kivett terület		0.0600	-	6343/2		kivett, út		0.0042	-		
6344		Kivett, zártkeri művelés alól kivett terület		0.1030	-	6343/3		Kivett, zártkeri művelés alól kivett terület		0.1008	-		
6346		Kivett, zártkeri művelés alól kivett terület		0.0528	-	6343/4		Kivett, zártkeri művelés alól kivett terület		0.0788	-		
						6343/5		kivett, út		0.0054	-		
Összesen:				0.2872						0.2872			

A változás akaratunknak megfelelően történt:

Kerepes, 2016. június 16.

Készítő: Csaba Péter  
földmérő ig.sz. száma: 6672

Csaba Péter

Minőséget tanúsító:

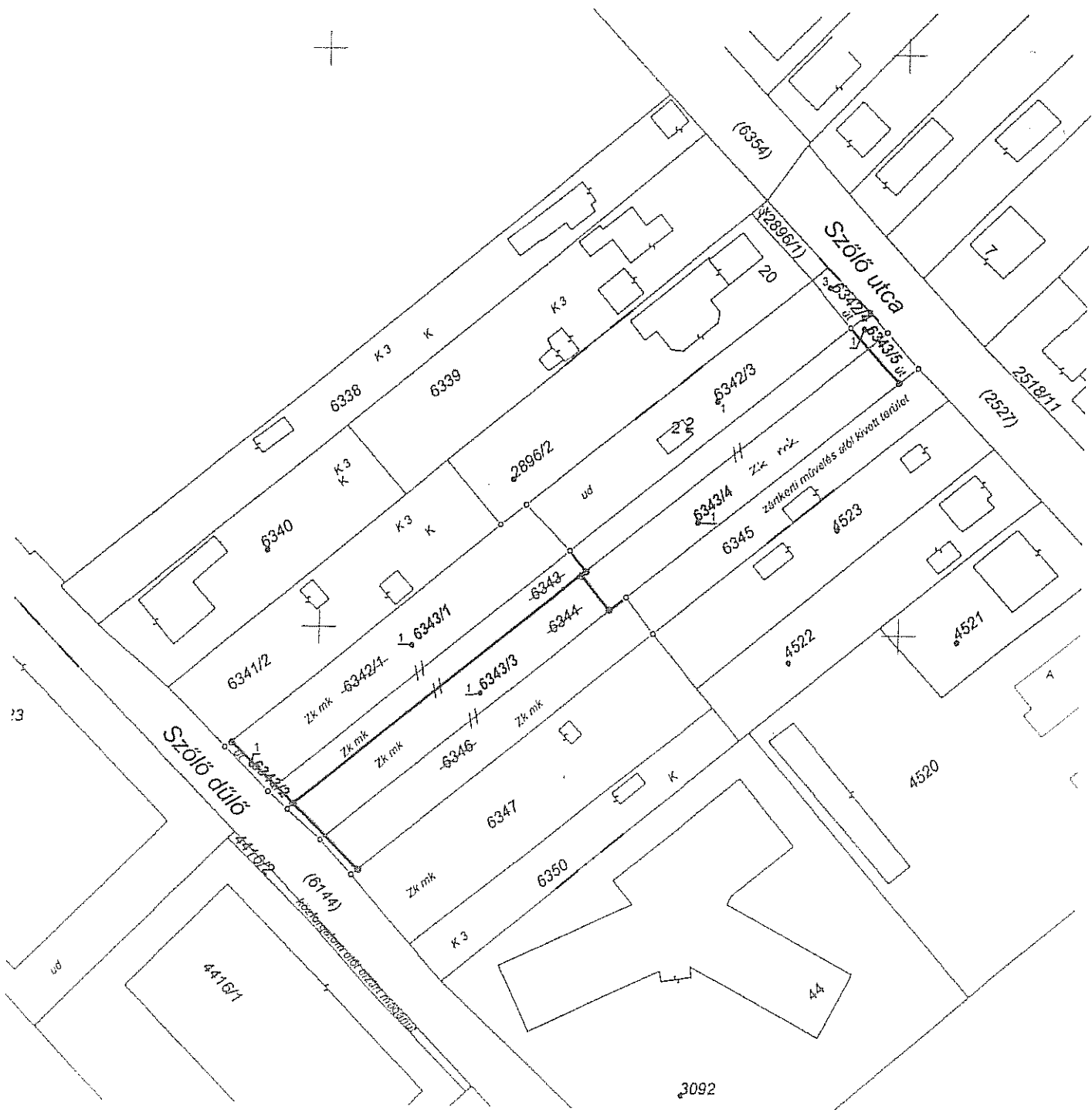
Ing.rend.min.sz. száma: 1322/92

A helyrajzi számozás és területszámítás helyes. Ez a záradék a keltezésétől számított egy évig hatályos, későbbi felhasználás előtt a vázrajzot újra záradékoltatni kell.

Gödöllő, 2016. június 23. nap

P.H.

Záradékoló: .....  
Ing.rend.min.sz. száma.



Szőlő dűlő

Szőlő utca

(6144)

(6354)

2896/1

20

2518/1

(2527)

2896/2

20

6342/3

6343/4

6345

6523

6522

4521

6341/2

Zk mk 6342/4

Zk mk 6343/1

Zk mk 6343/3

6346

6347

Zk mk 6350

4520

44

4416/1

3092

13

ud

helyfoglalás és építési engedély kiadására

Zk mk  
Zk rzk  
Zónakeretű művelés előtér terület

ud

20

K3

K

K3

K

K3

6338

6339

6340

K3

K

(6354)


7

(2527)

A

L

Heimelom



Tuotettu Testilä 6198 5200

Milwaukee  
L. P. Moeckel

Luultu John Lygala Viiktor (Brosch. )

Arvot a kinnon kordele oimihin, kyy a  
Kumpu Hand. Oudo" utelheim etä" etemido" B.1 m. a.  
6039/3- as 41232, on myludintavottu testilä  
dibadlossan. Soudin.

Tuotettu

John Lygala  
06-20-644-21-91.

Kumpu 2047. 10. 09.

Luultu Kumpu, Hand Oudo" B.1.

Csaba Péter  
2145 Kerepes, Gyulai P. u. 37.

Kerepes  
Község, város

Zártkert

A munkavégző neve

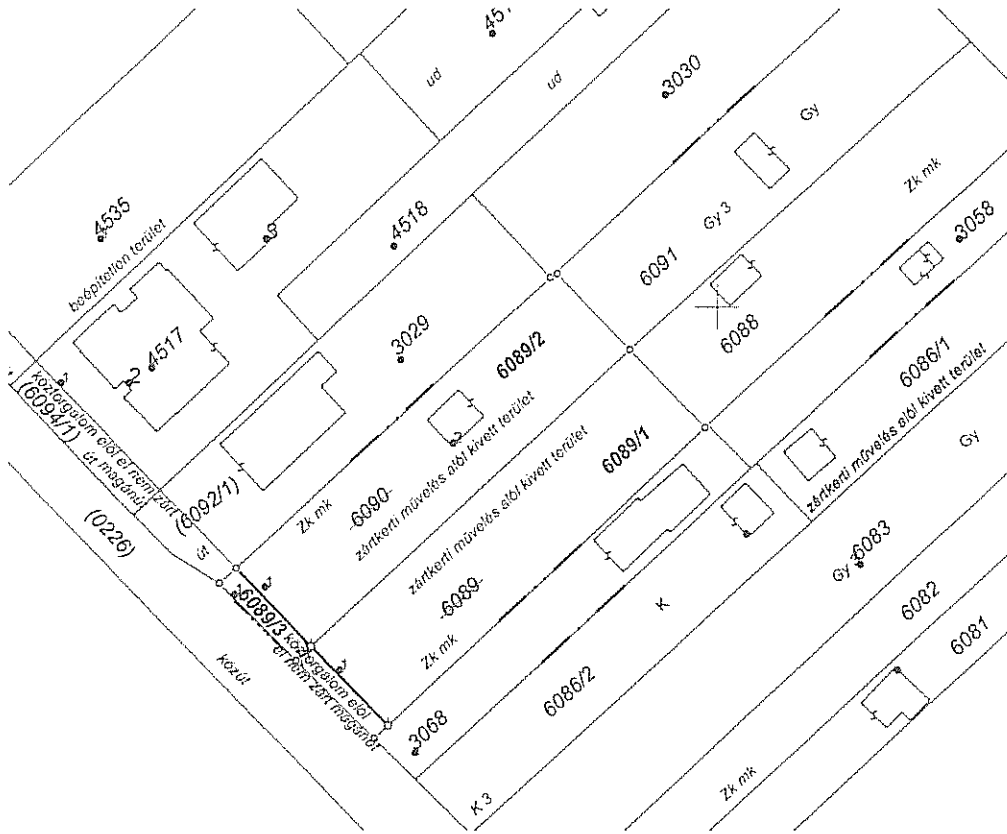
Munkaszám: 28/2017

# VÁLTOZÁSI VÁZRAJZ

Adatszolgáltatás  
iktatószáma.: 2-514\_2017

Méretarány= 1:1000

a 6089; 6090 helyrajzi számú földrészlet megosztásáról



Címkoordináták

Psz.	Y	X
6089/1-1	665850	246252
6089/2-1	665840	246263
6089/3-1	665836	246262
6089/2-2	665865	246282

Változás előtti állapot						Változás utáni állapot							Megjegyzés
Hrsz	Alrészlet			Terület ha. m <sup>2</sup>	AK	Hrsz	Alrészlet			Terület ha. m <sup>2</sup>	AK	Szolgalmi és egyéb jogok	
	jel	műv. ága	Min.o.				jel	műv. ága	Min.o.				
1	2	3	4	5	6	7	8	9	10	11	12	13	14
6089		Kivett, zártkerti művelés alól kivett, terület		0.0875	-	6089/1		Kivett, zártkerti művelés alól kivett, terület		0.0837			
6090		Kivett, zártkerti művelés alól kivett, terület, egyéb építmény		0.0869	-	6089/2		Kivett, zártkerti művelés alól kivett, terület, egyéb építmény		0.0826			
						6089/3		Kivett, közterület elől el nem zárt magánút		0.0081			
Összesen:				0.1744						0.1744			

A változás akaratunknak megfelelően történt:

A helyrajzi számozás és területszámítás helyes. Ez a záradék a kelteztől számított egy évig hatályos, későbbi felhasználás előtt a vázrajzot újra záradékolni kell.

Kerepes, 2017. február 20.

Készítő: Csaba Péter  
földmérő ig.sz. szám: 6672

614/2017 ME-2017-3

Gödöllő, 2017. 03. hó 03. nap

Minőséget tanúsító: Csaba Péter

Záradékoló: .....  
Ing.rend./min. száma:

Ing.rend.min.szám: 1322/92  
CSABA PÉTER  
földmérő  
2145 Kerepes, Gyulai P.u. 37

