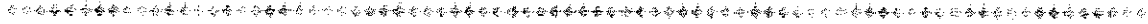




KEREPES VÁROS ÖNKORMÁNYZATÁNAK POLGÁRMESTERÉTŐL

☒ 2144 Kerepes, Vörösmarty u. 2. ☎ (28) 561-050 ☒ (28) 561-060

@ polgarmester@kerepes.hu



E l ő t e r j e s z t é s

az Önkormányzat és Szervei Szervezeti és Működési Szabályzatáról szóló
40/2012. (XII. 21.) önkormányzati rendelet 10. § (3) bekezdés b) pontjában kapott
felhatalmazás alapján

Kerepes Város Önkormányzat Képviselő-testületének 2016. május 31-i ülésére

49. napirendi pont: *A 6098/2,6101/2,6103 hrsz-ú ingatlanok telekhatár rendezése után
6103 hrsz-ú ingatlanrész út céljára történő felajánlása*

Előterjesztő: Franka Pál Tibor polgármester

Az előterjesztést tárgyalta: Településfejlesztési és Idegenforgalmi Bizottság

Az előterjesztés készítésében közreműködött: Szotáné Farkas Ildikó műszaki ügyintéző

Tisztelt Képviselő-testület!

Marc Corina a kerepesi 6098/2,6101/2,6103 hrsz-ú zártkerti ingatlanok tulajdonosa az előterjesztéshez mellékelt vázrajz, és kérelemben foglaltak szerinti felajánlást tette. A szabályozási tervben jelölt útszélesítés céljára jelölt szabályozási vonal szélességének megfelelően, a telekalakítás után kialakuló 6103 hrsz-ú 175 m² nagyságú ingatlant térítésmentesen az Önkormányzat részére kívánja átadni. A szerződés aláírásával egyidejűleg a területet birtokba adja.

Mindezek alapján kérem az előterjesztés megvitatását és a döntés meghozatalát.

.../2016.(V.31.) Kt. határozati javaslat:

Kerepes Város Önkormányzat Képviselő-testülete elfogadja a Marc Corina tulajdonában álló 6098/2, 6101/2, 6103 hrsz-ú ingatlanok telek-határrendezése után a 6103 hrsz-ú 175 m² nagyságú ingatlant a mellékelt vázrajz szerinti méretben.

Kerepes Város Önkormányzat Képviselő-testülete felhatalmazza a Polgármestert, hogy az ingatlan-nyilvántartáson történő átvezetéshez szükséges ingatlan átruházási szerződést aláírja és gondoskodik az ingatlannak az ingatlan-nyilvántartáson és önkormányzati vagyonyilvántartáson történő átvezetéséről, továbbá felhatalmazza a Polgármestert, hogy az önkormányzati tulajdonba kerülő területrészeknek a meglévő önkormányzati közúthoz történő csatolása, valamint az övezeti besorolása és ingatlan-nyilvántartási megnevezése érdekében a szükséges lépéseket tegye, és a szerződés aláírásával egyidejűleg az ingatlan birtokba vételéről gondoskodik.

Határidő: 2016. június 30.

Felélős: Franka Pál Tibor polgármester


Kerepes, 2016. május 12.

Franka Pál Tibor
polgármester




Az előterjesztés ellen törvényességi kifogást nem emelek.

Oláh János
jegyző





3090 szű Kéneleu



Alkohol

Az elnök Marc Conia (an:

; szűl:

Cím: 220 Dumokosi János Gy. ú. 9. F43

szűl:

J. A 800189-7/2016

szűlű földművelési terület átnevezési
határozat 2016.04.26. napján
emeltre lett.

Kerepesi 6103-as Hvk-ú 175 m²

területtel az autópálya alatt földművelési
területként használatban.

Biztonságos területtel biztosított terület.

Kelt: Kerepesi 2016 május 04.

Marc Conia

Csaba Péter
2145 Kerepes. Gyulai P. u. 37.

Kerepes

Község, város

Zártkert

A munkavégző neve

Munkaszám: 156/2015

VÁLTOZÁSI VÁZRAJZ

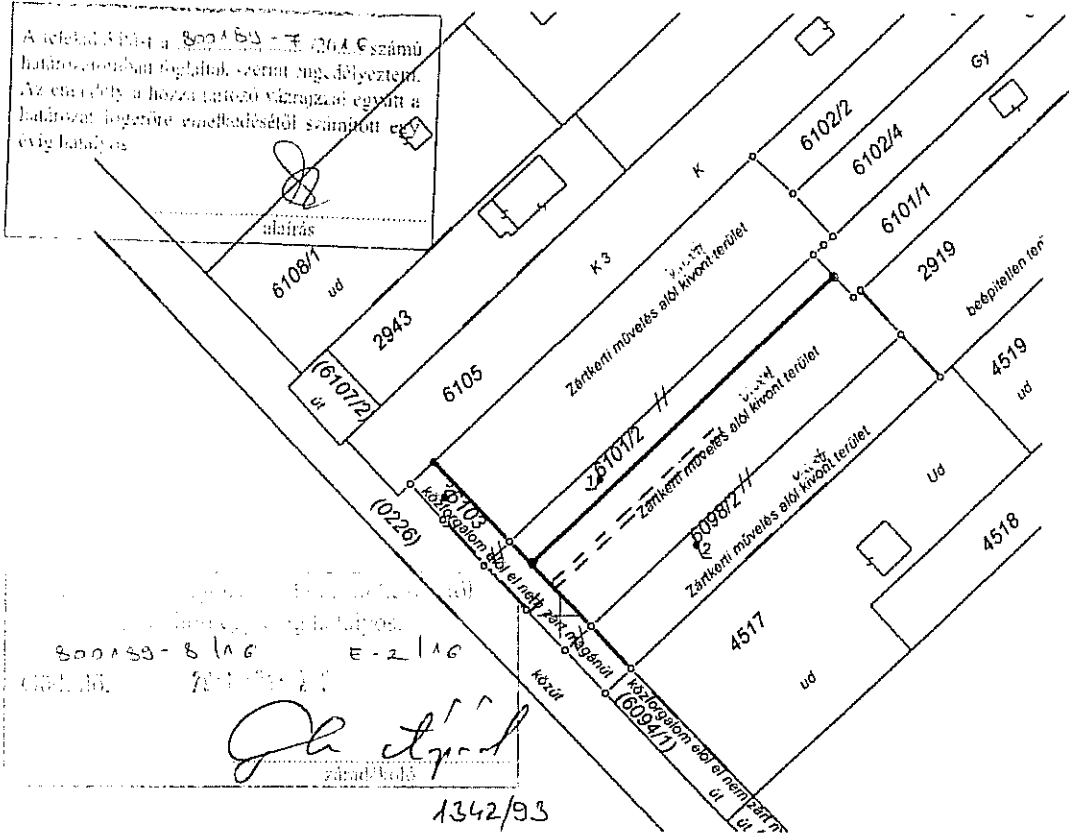
Adatszolgáltatás
iktatószáma: 2-2995-2015 2-273/2016

a 6098/2; 6101/2; 6103 helyrajzi számú földrészlet határrendezéséről

Méretarány= 1:1000

Címkoordináták

Psz.	Y	X
1	665805	246318
2	665818	246309
3	665785	246316



6098/2 Vezetékjog
Név: ELMŰ HÁLÓZATI ELOSZTÓ KF
Cím: 1132 BUDAPEST Váci út 72-74.
31 m2 nagyságú területre a
VMB-69/2011. engedélyszámú Kerepe
0,4 kV-os 1.sz. vezetékrendszer
(20065) javára

6103 Vezetékjog
Név: ELMŰ HÁLÓZATI ELOSZTÓ KF
Cím: 1132 BUDAPEST Váci út 72-74.
5 m2 nagyságú területre a
VMB-69/2011. engedélyszámú Kerepe
0,4 kV-os 1.sz. vezetékrendszer
(20065) javára

Változás előtti állapot						Változás utáni állapot							Megjegyzés
Hrsz	Alrészlet			Terület ha. m ²	AK	Hrsz	Alrészlet			Terület ha. m ²	AK	Szolgalmi és egyéb jogok	
	jel	műv. ága	Mim. o.				jel	műv. ága	Mim. o.				
1	2	3	4	5	6	7	8	9	10	11	12	13	14
6098/2		Zárkerti művelés alól kivont terület		0.0474	-	6098/2		Zárkerti művelés alól kivont terület		0.1085	-	*	
6101/2		Zárkerti művelés alól kivont terület		0.0953	-	6101/2		Zárkerti művelés alól kivont terület		0.1085	-		
6103		Zárkerti művelés alól kivont terület		0.0918	-	6103		Közforgalom elől el nem zárt magánút		0.0175	-	**	
Összesen:				0.2345						0.2345			

A változás akaratumnak megfelelően történt:

[Handwritten signature]

A helyrajzi számozás és területszámítás helyes. Ez a záradék a keletkezéstől számított egy évig hatályos, későbbi felhasználás előtt a vázrajzot újra záradékolatni kell. 6108/2015 (256/2016) ME: 2015-2

Kerepes, 2015. december 11.

Készítő: Csaba Péter
földmérő ig.sz. száma: 6672


Minőséget tanúsító:

Csaba Péter

Ing.rend.min.sz. száma: 1322/92

Csaba Péter

földmérő



Záradékoló: *[Handwritten signature]*
Ing.rend.min.sz. száma: