





Kerepes Város Önkormányzat Képviselő-testülete



*Előterjesztés*

13. napirendi pont

Döntés

6108/6 hrsz.ú ingatlan ( Homok dűlő) belterületbe csatolása  
tárgyában

Ülés dátuma:	2022.02.24.
Ülés típusa:	nyílt
<i>Mötv. 46. § (1) bekezdése alapján.</i>	
Munkaterv szerint:	nem
Előterjesztő:	Gyuricza László Róbert polgármester
<i>Az Önkormányzat és Szervei Szervezeti és Működési Szabályzatáról szóló 20/2019. (X.24.) önkormányzati rendelet 21. § (3) bekezdés a) pontjában kapott felhatalmazás alapján</i>	
Készítette, közreműködött:	Szotáné Farkas Ildikó
Tárgyaló bizottság:	Városüzemeltetési, Környezetvédelmi és Közbiztonsági Bizottság
Nemzetiségi önkormányzat joga:	nem kell nyilatkoznia
Szükséges szavazati arány:	egyszerű többség
Kerepes, 2022.02.18.	Aláírások
Gyuricza László Róbert Polgármester	
Az előterjesztés ellen törvényességi kifogást nem emelek. dr. Fügedi Réka jegyző	





## Kerepes Város Önkormányzat Képviselő-testülete

**Tisztelt Képviselő-testület!**

Lóczy Miklós Homok dűlőben található kerepesi 6108/6 hrsz.-ú zártkerti ingatlan tulajdonosa az előterjesztéshez mellékelt kérelemben kérte az ingatlan belterületbe csatolását. A szabályozási terv alapján érinti útleadás, mely a földhivatalnál átvezetésre került. A földhivatali eljárás lefolytatásához testületi döntést igényel. Kérem a Tisztelt Képviselő-testületet az előterjesztés megvitatására és a döntés meghozatalára.

**.../2021. (II.24.) Kt. határozati javaslat:**

Kerepes Város Önkormányzat Képviselő-testülete a Homok dűlőben található 6108/6 hrsz.-ú ingatlan belterületbe csatolását támogatja és hozzájárul az ingatlan Földhivatal általa vezetett ingatlan-nyilvántartáson történő átvezetéshez. Kerepes Város Önkormányzat Képviselő-testülete megbízza a Polgármester a belterületbe vonás átvezetés lebonyolítására

Határidő: 2022.04.29.

Felelős: Gyuricza László Róbert polgármester

HA Tisztelt Önkormányzat! E: 1474/2021  
Művelésügyi  
2022.02.07.

Kérem a 6108/6 helyrajzi számú felek belterületbe  
csatlakozásának engedélyezését.

Köszönettel:  
Lóczy Miklós

Kerepesi Polgármesteri Hivatal	
IKTATVA 2022 FEBR 07.	
1096-SZÁM	ELŐADÓ SZ200

2022.02.05.

Csaba Péter  
2145 Kerepes, Gyulai P. u. 37.

A munkavégző neve

Munkaszám: 15/2022

Kerepes

Község, város

Zártkert-Belterület

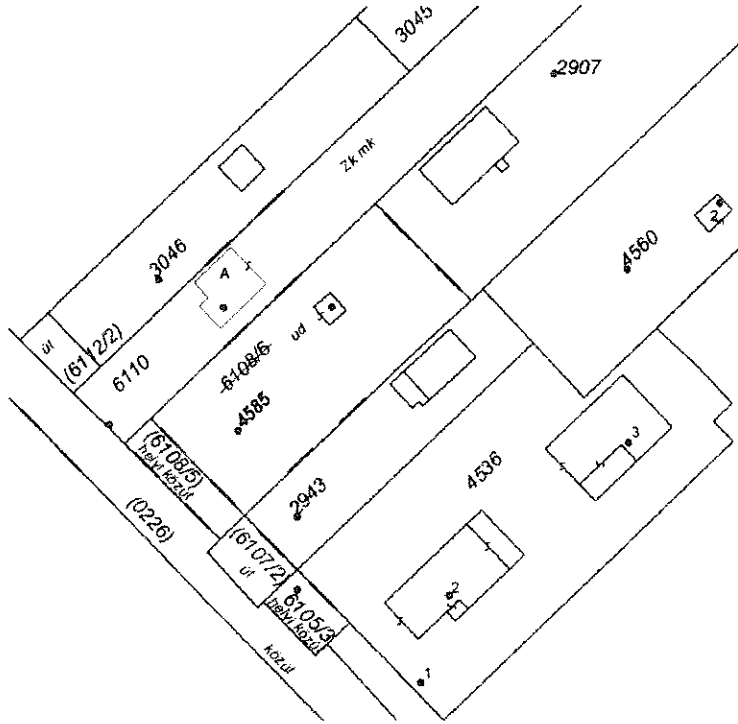
Adatszolgáltatás iktatószáma:  
2\_390/2022

# VÁLTOZÁSI VÁZRAJZ

a 6108/6 helyrajzi számú földrészlet fekvéshatár változásáról

Méretarány= 1:1000

Címkoordináták 4585 hrsz		
Psz.	Y	X
1	665768	246347
2	665781	246364



A vázrajz méretek levételére nem alkalmas.

Változás előtti állapot						Változás utáni állapot						Megjegyzés	
Hrsz	Alrészlet			Terület ha. m <sup>2</sup>	AK	Hrsz	Alrészlet		Terület ha. m <sup>2</sup>	AK	Szolgalmi és egyéb jogok		
	jel	műv. ága	Min.o.				jel	műv. ága					Min.o.
6108/6		Kivett, hétvégi ház, udvar		0.0822	-	4585		Kivett, hétvégi ház, udvar		0.0806	-		
Községi		gyűjtő:								0.0016	-		
<b>Összesen:</b>				<b>0.0822</b>						<b>0.0822</b>			

Kerepes, 2022. február 04..

Készítő: Csaba Péter  
földmérő ig.sz. száma: 6672

A helyrajzi számozás és a területszámítás helyes. Ez a záradék a keltezésétől számított egy évig hatályos.

Gödöllő, 2022. .... hó ..... nap

Minőséget tanúsító: Csaba Péter

Ing.rend.min.szám: 1322/92  
Csaba Péter  
földmérő  
2145 Kerepes, Gyulai P. u. 37.  
Minősítés száma: 1322/1992  
Földmérő igazolvány sz.: 6672

P.H.

Záradékoló: .....  
Ing.rend.min.szám: .....

