





Kerepes Város Önkormányzat Képviselő-testülete



E l ő t e r j e s z t é s

12. napirendi pont

Döntés

2519 hrsz.-ú ingatlan (Széphegyi köz) telekalakítás után kialakuló 2519/3 hrsz.-ú út leadása tárgyában

Ülés dátuma:	2022.02.24.
Ülés típusa:	nyílt
<i>Mötv. 46. § (1) bekezdése alapján.</i>	
Munkaterv szerint:	nem
Előterjesztő:	Gyuricza László Róbert polgármester
<i>Az Önkormányzat és Szervei Szervezeti és Működési Szabályzatáról szóló 20/2019. (X.24.) önkormányzati rendelet 21. § (3) bekezdés Jelöljön ki egy elemet pontjában kapott felhatalmazás alapján</i>	
Készítette, közreműködött:	Szotáné Farkas Ildikó
Tárgyaló bizottság:	Városüzemeltetési, Környezetvédelmi és Közbiztonsági Bizottság
Nemzetiségi önkormányzat joga:	nem kell nyilatkoznia
Szükséges szavazati arány:	egyszerű többség
Kerepes, 2022.02.18.	
Aláírások	
Gyuricza László Róbert Polgármester	
Az előterjesztés ellen törvényességi kifogást nem emelek. dr. Fügedi Réka jegyző	





Kerepes Város Önkormányzat Képviselő-testülete

Tisztelt Képviselő-testület!

Smelő István a 2519 hrsz.-ú ingatlan tulajdonosa az előterjesztéshez mellékelt vázrajz és a kérelemben foglaltak szerinti felajánlást tette. A szabályozási tervben jelölt útszélesítés céljára jelölt szabályozási vonal szélességének megfelelően, a 2519 hrsz.-ú telekalakítás után kialakuló 2519/3 hrsz.-ú 235 m² nagyságú területet térítésmentesen az Önkormányzat részére kívánja átadni. A szerződés aláírásával egyidejűleg a területet a tulajdonos az Önkormányzat részére birtokba adja.

Kérem a Tisztelt Képviselő-testületet az előterjesztés megvitatására és a döntés meghozatalára.

.../2022. (II.24.) Kt. határozati javaslat:

Kerepes Város Önkormányzat Képviselő-testülete elfogadja Smelő István a 2519 hrsz.-ú ingatlan telealakítás után kialakuló 2519/3 hrsz.-ú 235 m² nagyságú területet a mellékelt vázrajz szerinti méretben. Kerepes Város Önkormányzat Képviselő-testülete felhatalmazza a Polgármestert, hogy az Önkormányzat jogi képviselőjének közreműködése útján, az ingatlan-nyilvántartáson történő átvezetéshez szükséges ingatlan átruházási szerződést aláírja és gondoskodik az ingatlan, az ingatlan-nyilvántartáson és önkormányzati vagyonyilvántartáson történő átvezetéséről, illetve, hogy az önkormányzati tulajdonba kerülő területrészek a meglévő önkormányzati közúthoz történő csatolása, valamint az övezeti besorolása és ingatlan-nyilvántartási megnevezése érdekében a szükséges lépéseket megtegye, és a szerződés aláírásával egyidejűleg az ingatlan birtokba vételéről gondoskodik.

Határidő: 2022.05.31.

Felelős: Gyuricza László Róbert polgármester

11/2022

Kerekelem

számú

E: 1571/2022

2022.02.09

Alulírott Smelo István 2164 Kerepesi Szőlőgy. utca sz. adt. ház a mellékelt vázrajz alapján a telekhatáritást után kiakadályozó 2519/3 sz. Kérelm. ingatl. (helyi szint) az Önkormányzat közeli ingóeszk. felajánlóm. kérem a ~~ML~~ tartályt a felajánlós elfogadására.

Kerepesi Polgármesteri Hivatal	
IKTATVA	2022. FEBR 09.
1186	ELŐADÓ: 2022

IKTATÓBA ÉRKEZETT
2022 FEBR 09.

Dátum: 2022.02.09

Aláírt: Smelo István

Teljes

Aláírt: G. S. Kertész
(fia)

TEL:

Csaba Péter
2145 Kerepes, Gyulai P. u. 37.

Kerepes

Község, város

belterület

A munkavégző neve

Munkaszám: 215/2020

Adatszolgáltatás iktatószáma: 2-2470/2020

VÁLTOZÁSI VÁZRAJZ

a 2519 helyrajzi számú földrészlet megosztásáról
M= 1:1000

A vázrajz méretek levételére nem alkalmas.

Változás előtti állapot						Változás utáni állapot						Megjegyzés	
Hrsz.	Alrészlet		Terület ha. m ²	AK	Hrsz.	Alrészlet		Terület ha. m ²	AK	Szolgalmi és egyéb jogok			
	jel	műv. ága				jel	műv. ág						
1	2	3	4	5	6	7	8	9	10	11	12	13	14
2519	-	Kivett lakóház, udvar	-	0.1761	-	2519/1	-	Kivett lakóház, udvar	-	0.0763	-		
						2519/2	-	Kivett beépítetlen terület	-	0.0763	-		
						2519/3	-	Kivett helyi közút	-	0.0235	-		
Összesen:				0.1761	-					0.1761	-		

A változás akaratumknak megfelelően történt:

Címkoordináták		
Psz.	Y	X
2519/1 hrsz		
1	666981	245809
2	666959	245788
2519/2 hrsz		
1	666933	245759
2519/3 hrsz		
1	666917	245748

Kerepes, 2020.11.10.


Csaba Péter

Készítő:
Földmérő ig. száma: 6672



Csaba Péter


Minőséget tanúsító:
Ing.rend.min.szám: 1322/1992

A helyrajzi számozás és területszámítás helyes. Ez a záradék a kelteztől számított egy évig hatályos.

Gödöllő, 2020. 11. hó. 16. nap

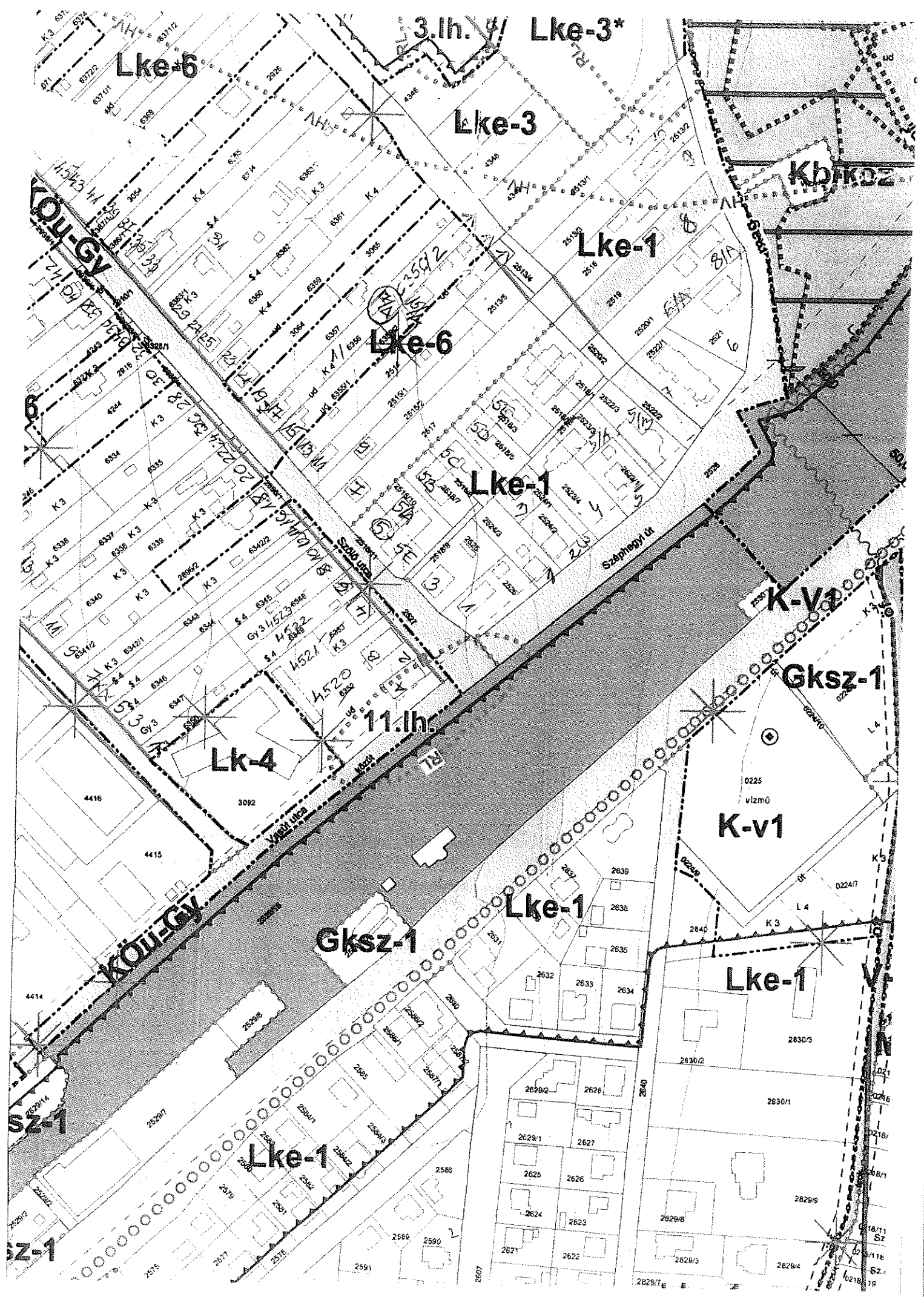
P.H.


Záradékoló:
Ing.rend.min.szám:

A záradék az újzáradékolás keltezésétől számított egy évig hatályos.
E-37822/2021
E-21/2021
Gödöllő, 2021 DEC 09.

záradékoló

637 340/2020
E-14/2020

Ing.rend.min.szám:



Lke-6

3.lh. Lke-3*

Lke-3

Kbkoz

Lke-1

Lke-6

Lke-1

K-v2

Gksz-1

Lk-4

11.lh.

K-v1

Gksz-1

Lke-1

Lke-1

Lke-1

Sz-1

Sz-1

Sz

Sz

Sz

