



KEREPES VÁROS ÖNKORMÁNYZATÁNAK POLGÁRMESTERÉTŐL

☒ 2144 Kerepes, Vörösmarty u. 2. ☒ (28) 561-050 ☒ (28) 561-060

@ [polgarmester@kerepes.hu](mailto:polgarmester@kerepes.hu)

*E l ő t e r j e s z t é s*

az Önkormányzat és Szervei Szervezeti és Működési Szabályzatáról szóló  
40/2012. (XII. 21.) önkormányzati rendelet 10. § (3) bekezdés b) pontjában kapott felhatalmazás  
alapján

Kerepes Város Önkormányzat Képviselő-testületének **2017. március 07 -i** ülésére

**7. napirendi pont: Kerepes, Szilas – patak forrásvidéke rekreációs célú területhasználati koncepció**

Előterjesztő: Franka Pál Tibor polgármester

Az előterjesztést tárgyalta: Településfejlesztési és Idegenforgalmi Bizottság

Az előterjesztés készítésében közreműködött: Oláh János jegyző, Kovács Beáta településrendezési tanácsadó

**Tisztelt Képviselő-testület!**

Kerepes 013 és 015/4 hrsz-ú földterületeken tapasztalható a területhasználattal összefüggő állapotok feloldása és megoldásának rendezése érdekében felkerestem és egyeztetéseket folytatattam a Duna – Ipoly Nemzeti Park Igazgatóság (a továbbiakban: DINPI) illetékes Kollégáival.

Az egyeztetések eredményeképpen körvonalazódott a terület természeti állapotának jobbítását, és hatékonyabb védelmét célzó együttműködés.

Az együttműködés alapján a DINPI – mint a terület vagyongazdálkodója, és szakmai felügyeleti szerve - elkészítette és megküldte a Szilas-patak forrásvidéke, a 015/4 és 013 hrsz-ú ingatlanokon kialakítandó rekreációs célú bemutatóhelyre vonatkozó koncepciót, amely tartalmazza a tervezett tanösvény kialakítására vonatkozó elképzeléseket, tematikát, útvonalat. A koncepció az előterjesztés mellékletében olvasható.

A koncepcióban foglalt elemek megvalósítása ütemezetten történik. Március 18-án, 9 órai kezdettel a DINPI munkatársai megkezdik a terület „kitisztítását”:

- hulladékgyűjtés,
- korhadt, veszélyessé vált fák összegyűjtése és eltávolítása,
- gyérítés, továbbá

megkezdik a koncepció szerinti berendezési tárgyak elhelyezését.

A DINPI vállalja a tanösvény kiépítését, segítséget kér az önkormányzattól az információs táblák megvalósításában, ezen belül is a táblák hordószerkezetének előállításában.

Fentiek alapján, kérem a Tisztelt Képviselő-testületet, hogy döntésével biztosítson lehetőséget a koncepció szerinti területrendezés megvalósításában való önkormányzati együttműködésre.

.....Kt. határozati javaslat:

Kerepes Város Önkormányzat Képviselő-testülete a DINPI által Kerepes, Szilas-patak forrásvidék rekreációs célú használatára, ezen belül a 015/4 és 013 hrsz-ú ingatlanokon tanösvény megvalósításra vonatkozó koncepcióval összefüggésben az alábbi döntéseket hozza. Kerepes Város Önkormányzat Képviselő-testülete


- a) támogatja a Szilas-patak forrásvidék rekreációs célú használatát, tanösvény megvalósítását;
- b) az a) pont szerinti támogatás érdekében felkéri a Polgármestert, hogy biztosítsa, hogy a lakosság és a civil szervezetek szervezetten segíthessék a megvalósítás folyamatát;
- c) az a) pont szerinti támogatás érdekében, felkéri a Polgármestert, hogy kérjen árajánlatot a koncepció szerinti információs táblák legyártására vonatkozóan, a DINPI által megadott műszaki paraméterek figyelembevételével, és a beérkezett ajánlatokat a soron következő testületi ülésen terjessze elő.

Határidő: 2017. március 31.

Felelős: Franka Pál Tibor polgármester

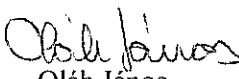
Kerepes, 2017. február 23.




  
Franka Pál Tibor  
polgármester

Az előterjesztéssel kapcsolatban törvényességi kifogást nem emelek:



  
Oláh János  
jegyző



Duna-Ipoly Nemzeti Park Igazgatóság  
2509 Esztergom, Strázsa-hegy 1/c. 1525 Budapest, Pf. 86.  
Ügyfélfogadás: 1121 Budapest, Költő utca 21.  
Tel: 1/391-4610 Fax: 1/200-1168  
E-mail: dinpi@dinpi.hu www.dinpi.hu

*Kérjük, válaszában hivatkozzon ügyiratszámunkra!*

Ü.sz.: 980/2017.

Ü.int.: Mike Eszter

Tárgy: kerepes, Szilas-patak forrásvidéke  
rekreációs célú területhasználati koncepció

Hiv.sz.: -

Mell.: Koncepció tervezet

**Franka Pál Tibor,**  
polgármester

**Kerepes Város Önkormányzat**  
**Polgármesteri Hivatal**

Kerepes  
Vörösmarty u. 2.  
2144

Tisztelt Polgármester Úr!

Kerepesi Polgármesteri Hivatalban 2017. január 10-én tartott megbeszélés alapján mellékelten küldöm a Szilas-patak forrásvidéke, Igazgatóságunk vagyonkezelésében álló, 015/4 és 013 hrsz-ú ingatlanokon kialakítandó bemutatóhelyre vonatkozó koncepciót. A koncepció tartalmazza a tervezett tanösvény kialakítására vonatkozó elképzeléseket, tematikáját, útvonalát.

Budapest, 2017. február 2.

Üdvözlettel:

Füri András  
igazgató

# Kerepes Szilas-patak forrásvidék rekreációs célú területhasználati koncepció tervezet

Jelen koncepció a kerepesi Polgármesteri Hivatal épületében 2017. január 10-én megtartott egyeztető megbeszélés alapján készült. A Kerepes község külterületén fekvő, részben természetvédelmi oltalom alatt álló Szilas-patak forrásvidéke (015/4, és 013 hrsz-ek) a Duna-Ipoly Nemzeti Park Igazgatóság (DINPIG) vagyonkezelésében áll. A terület jelenlegi állapota részben természetszerű, részben telepített idegenhonos fajokból álló erdő tisztásokkal tarkítva. Emellett a tárgyi terület déli részén vizes élőhelymozaik, északi részén homoki élőhely is található.

A területre tervezett koncepció szerint a terület élőhelyeit bemutató tanösvény, valamint kijelölt tűzrakó és pihenő hely kerülne kialakításra.

A tűzrakó és pihenő hely tervezett helyszíne a Kerepes 015/4d hrsz-ú területrésze lenne. Itt az előzetes tervek szerint szabadtéri rönkbútorok kihelyezésére kerülne sor. Ezeket a DINPIG saját vagyonkezelésében lévő területekről (Kerepes, Küdői-hegy) kitermelt akác rönkökből készítjük el a Zöldövezet Társulás által szervezett önkéntes csoport (csapatépítő tréning) részvételével. A kihelyezendő bútorokat fakonzerváló szerrel is lekenjük, melynek költségét a DINPIG más forrásból biztosítja. Emellett az önkéntes napon a területen már megkezdett szemétszedést is folytatnánk az önkéntesek bevonásával. Az ehhez szükséges konténereket a csapatépítő tréninget szerveztető cég finanszírozza. Az önkéntes napon további munkák elvégzését is tervezzük, így pl. a DINPIG biztosítja a területre kihelyezni tervezett madárodúkhhoz szükséges faanyagot. A tűzrakó, bogácszó hely a területen lévő, illegálisan lerakott inert hulladék (építési törmelék) anyagából kerül kialakításra. A tervezett önkéntes nap körülbelüli időpontja március közepe.

Tervezett továbbá 3 szeméttároló kihelyezése, egy a tanösvény 1. állomásához, egy a tűzrakó és pihenő hely térségében, és egy a tanösvény 5. állomásánál.

A területen a fentiek szerint tanösvény kialakítását is tervezzük. Ennek állomásai a terület főbb élőhelyeit mutatják be az alábbiak szerint:

1. Állomás: A tanösvény térképe, a terület általános bemutatása, Kerepes Város története, kultúrtörténeti, természeti értékei.
2. Állomás: Kerepes, Szilas-forrás ex lege védett láp, mint élőhely, lápi fajok bemutatása.
3. Állomás: idegenhonos fajok (akác, aranyvessző) és természetvédelmi szempontú problémáinak bemutatása
4. Állomás: patak menti ligeterdő bemutatása.
5. Állomás: nyílt homoki élőhelyek bemutatása.

A tanösvény nyomvonala a meglévő, kijárt földúton vezet a mellékelt térkép szerint. A tanösvény teljes útvonalának bejárása gyalogosan lehetséges. Kerékpáros közlekedés kizárólag a 012 hrsz-ú út felől, a tanösvény 5. állomása és a tűzrakó-, pihenő hely között lehetséges.

A tanösvény kialakításához növényzetet eltávolítani, fát kivágni nem kell. Veszélyes fák eltávolítása esetlegesen szükséges a területről. Ezek felmérése és kivágása az Igazgatóság vagyonkezelésében lévő egyéb területeken történő vizsgálatokkal és kitermelésekkel együtt folyamatban van.

A tanösvény kialakítása Kerepes Város helyi építési szabályzatával nem ellentétes. A tanösvény nyomvonal az ex lege védett lápnál érint védett természeti területet. Tekintettel arra, hogy a nyomvonal meglévő, kijárt földútvonalon vezet, a tervezett tájékoztató tábla pedig a védett természeti területek kívül, annak határában kerül elhelyezésre, így a tanösvény létesítéséhez hatósági engedély nem szükséges.

Összeállította:

Mike Eszter

természetmegőrzési referens

és

Szénási Valentin

természetvédelmi területőr

2017. január 26.

Kerepes, Szilas-patak forrásvidéke  
bemutatóhely tervezett koncepció  
Duna-Ipoly Nemzeti Park Igazgatóság

