



KEREPES VÁROS ÖNKORMÁNYZATÁNAK POLGÁRMESTERÉTŐL

☒ 2144 Kerepes, Vörösmarty u. 2. ☎ (28) 561-050 📠 (28) 561-060

@ polgarmester@kerepes.hu



E l ő t e r j e s z t é s

az Önkormányzat és Szervei Szervezeti és Működési Szabályzatáról szóló
40/2012. (XII. 21.) önkormányzati rendelet 10. § (3) bekezdés b) pontjában kapott
felhatalmazás alapján
Kerepes Város Önkormányzat Képviselő-testületének **2018. március 29-i** ülésére

napirendi pont: *6055/1 hrsz-ú ingatlan belterületbe csatolás*

Előterjesztő: Franka Pál Tibor polgármester

Az előterjesztést tárgyalta: Településfejlesztési és Idegenforgalmi Bizottság

Az előterjesztés készítésében közreműködött: Oláh János jegyző, Szotáné Farkas Ildikó műszaki ügyintéző

Tisztelt Képviselő-testület!

Fehér József János a kerepesi 6055/1 hrsz-ú zártkerti ingatlan tulajdonosa az előterjesztéshez mellékelt kérelmében kérte ingatlanának belterületbe csatolását. A földhivatali eljárás testületi döntést igényel. A 6055/1 hrsz.-ú ingatlant a szabályozási terv, és a földmérő mérései alapján nem érinti útleadás.

Mindezek alapján kérem az előterjesztés megvitatását és a döntés meghozatalát.

.../2018. (III.29.) Kt. határozati javaslat:


Kerepes Város Önkormányzat Képviselő-testülete 6055/1 hrsz-ú ingatlan belterületbe csatolását támogatja és hozzájárul az ingatlan Földhivatal által vezetett ingatlan-nyilvántartáson történő átvezetéséhez.


Kerepes Város Önkormányzat Képviselő-testülete megbízza a Polgármestert a belterületbe vonás átvezetés lebonyolítására.

Határidő: 2018. május 31.


Felelős: Franka Pál Tibor polgármester


Kerepes, 2018. március 13.




Franka Pál Tibor
polgármester

Az előterjesztés ellen törvényességi kifogást nem emelek.


Oláh János
jegyző



Polgármesteri Hivatal
Kerepes
Vörösmarty u. 2, 2144

Kerepesi Polgármesteri Hivatal	
IKTATVA	2018 FEBR 12.
RP4/1016	1/2018

Suel

2018 FEBR 09.
Aláírás: <i>[Signature]</i>

Tisztelt Közgyűlés!

Kérem a közreműködésüket a tulajdonomban lévő zártkerti ingatlanom átminősítésében, zártkertből, belterületi ingatlanná.

Cím: 2144 Kerepes, Homok Dűlő 49
Hrsz. : 6055/1

Köszönettel: Fehér József

Fehér József

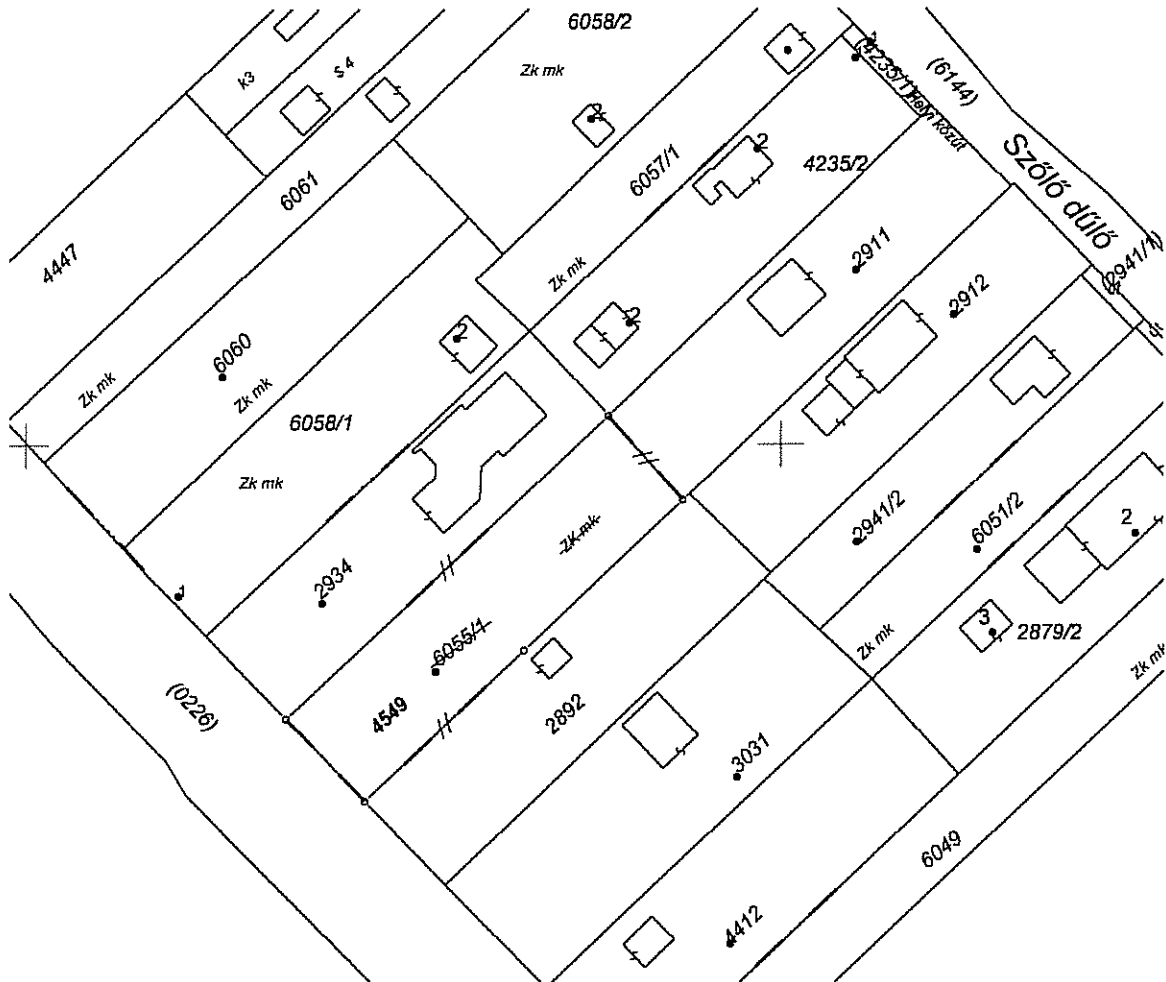
Kerepes, 2018. február 8.

Fekvéshatárváltozásról
változással érintett hrsz: 6055/1

Címkoordináták

Psz.	Y	X
1	666054	246070

Méretarány= 1:1000



Változás előtti állapot ZÁRTKERT						Változás utáni állapot BELTERÜLET							Megjegyzés
Hrsz	Alrészlet			Terület ha. m ²	AK	Hrsz	Alrészlet			Terület ha. m ²	AK	Szolgalmi és egyéb jogok	
	jel	műv. ága	Min.o.				jel	műv. ága	Min.o.				
1	2	3	4	5	6	7	8	9	10	11	12	13	14
6055/1		Kivett, zártkerti művelés alól kivett terület		0.0888	-	4549		Kivett, beépítetlen terület		0.0888	-		
Összesen:				0.0888						0.0888			

Kerepes, 2018. február 08.

Készítő: **Csaba Péter**
 földmérő iktatószáma: 6672

A helyrajzi számozás és területszámítás helyes. Ez a záradék a keltezésétől számított egy évig hatályos, későbbi felhasználás előtt a vázrajzot újra záradékoltni kell.

Gödöllő, 2018. hó nap

Minőséget tanúsító: **Csaba Péter**

Ing.rend.min.szám: 1322/92

P.H.

Záradékoló:
 Ing.rend. min.szám:

CSABA PÉTER

földmérő
 2145 Kerepes, Gyulai P.u. 37
 Minősítés száma: 1322/1992