







Kerepes Város Önkormányzat Képviselő-testülete

S ü r g ő s s é g i i n d í t v á n y

6. napirendi pont

Döntés

a 4470, 4473, 4474 helyrajzi számú ingatlanok kiemelt fejlesztési területté való nyilvánítása
tárgyában

Ülés dátuma:	2021.12.16.
Ülés típusa:	nyílt
<i>Mötv. 46. § (1) bekezdése alapján.</i>	
Munkaterv szerint:	nem
Előterjesztő:	Gyuricza László Róbert polgármester
<i>Az Önkormányzat és Szervei Szervezeti és Működési Szabályzatáról szóló 20/2019. (X.24.) önkormányzati rendelet 21. § (3) bekezdés a) pontjában kapott felhatalmazás alapján</i>	
Készítette, közreműködött:	Simoncsik Mária főépítész
Tárgyaló bizottság:	-
Nemzetiségi önkormányzat joga:	nem kell nyilatkoznia
Szükséges szavazati arány:	egyszerű többség
Kerepes, 2021.12.15.	
Aláírások	
Gyuricza László Róbert Polgármester	 
Az előterjesztés ellen törvényességi kifogást nem emelek. dr. Fügedi Réka jegyző	 



Kerepes Város Önkormányzat Képviselő-testülete

Tisztelt Képviselő-testület!

A Széchenyi 2020 keretében, „Bölcsőde férőhelyek kialakítása, bővítése c. VEKOP-6.1.1-21 kódszámú pályázaton nyert Kerepes Város Önkormányzata, közel 700m²-es, négy csoportszobás bölcsőde kialakítására. A fent felsorolt helyrajzi számú ingatlanok övezeti besorolása Vt-5, mely nem teszi lehetővé, hogy:

- oktatási intézményt, pl. bölcsődét építhessünk.

A HÉSZ módosítása hosszadalmas folyamat. kb. 1-1,5 év. Ha az érintett területet kiemelt fejlesztésű területté nyilvánítja a Testület, akkor ez a folyamat kb.4 hónap alatt lezajlik.

Kérem, a Tisztelt Képviselő-testületet, hogy támogassa a 4470, 4473, 4474 helyrajzi számú ingatlanok kiemelt fejlesztésű területté való nyilvánítását.

.../2021. (XII.16.) Kt. határozati javaslat:

Kerepes Város Önkormányzat Képviselő-testülete a 4470, 4473, 4474 helyrajzi számú ingatlanokat, kiemelt fejlesztésű területté nyilvánítja, továbbá felhatalmazza a Polgármestert, hogy a HÉSZ módosítását indítsa el a hatályos jogszabályok betartásával.

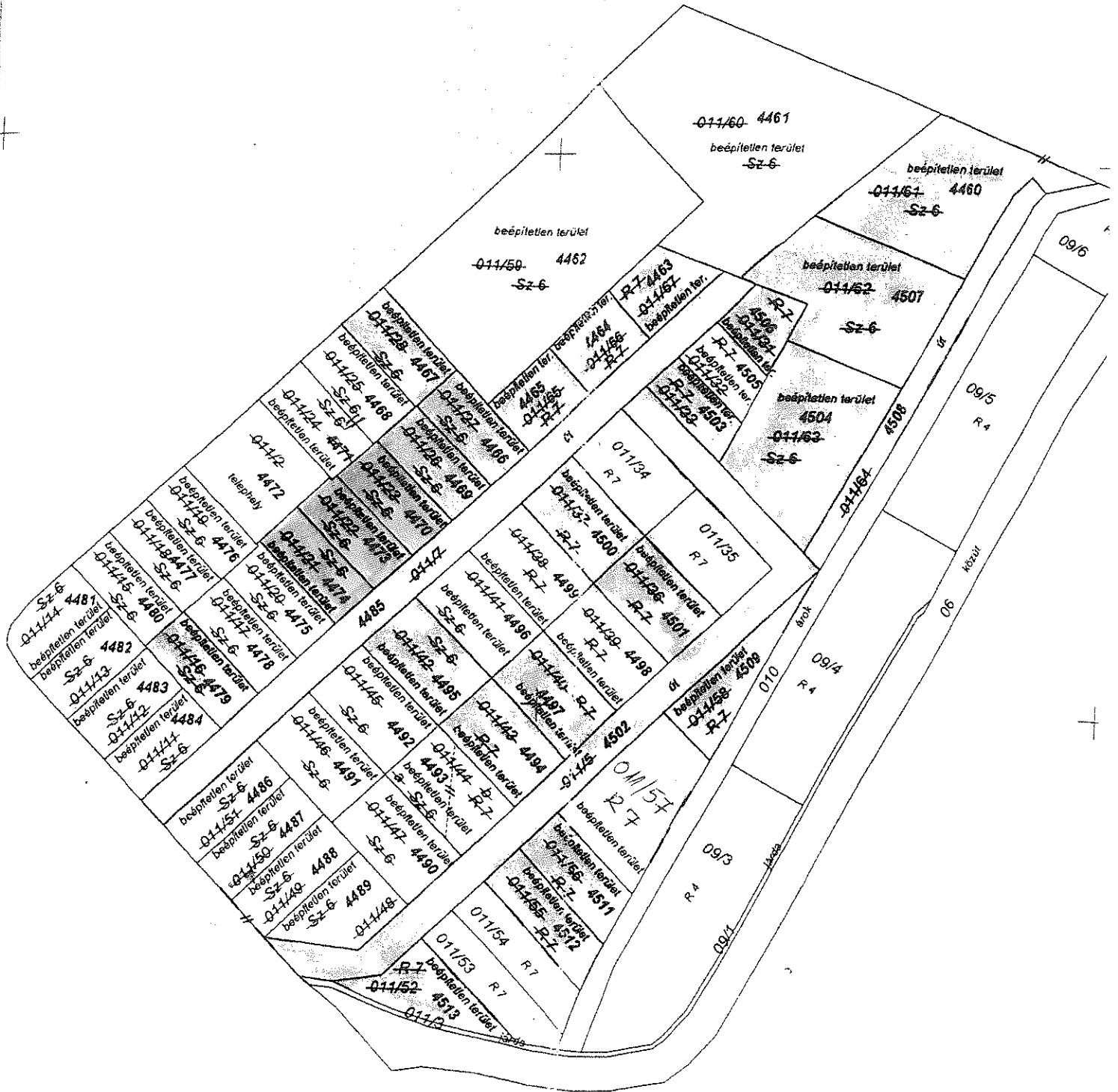
Határidő: folyamatos

Felelős: Gyuricza László Róbert polgármester

VÁLTOZÁSI VÁZRAJZ

a 011/2; /5; /7; /11- /33; /36- /67 helyrajzi számú földrészlet belterületbe csatolása
EOV

A változási vázrajz területkimutatással együtt érvényes



2012. 11. 12. - kelt
JH - ba irányított



