





Kerepes Város Önkormányzat Képviselő-testülete

E l ő t e r j e s z t é s

4. napirendi pont

Döntés Szérúskertben található közutak elnevezése tárgyában

Ülés dátuma:	2022.05.26.
Ülés típusa:	nyílt
<i>Mötv. 46. § (1) bekezdése alapján.</i>	
Munkaterv szerint:	nem
Előterjesztő:	Gyuricza László Róbert polgármester
<i>Az Önkormányzat és Szervei Szervezeti és Működési Szabályzatáról szóló 20/2019. (X.24.) önkormányzati rendelet 21. § (3) bekezdés a) pontjában kapott felhatalmazás alapján</i>	
Készítette, közreműködött:	Szotáné Farkas Ildikó
Tárgyaló bizottság:	Városüzemeltetési, Környezetvédelmi és Közbiztonsági Bizottság
Nemzetiségi önkormányzat joga:	nem kell nyilatkoznia
Szükséges szavazati arány:	egyszerű többség
Kerepes, 2022.05.18.	
Aláírások	
Gyuricza László Róbert Polgármester	
Az előterjesztés ellen törvényességi kifogást nem emelek. dr. Fügedi Réka jegyző	





Kerepes Város Önkormányzat Képviselő-testülete

Tisztelt Képviselő-testület!

A Szérúskert néven ismert Mező utca, Alföldi utca Madarász János utca által határolt területen kialakult telekkiosztás szerint két helyi közút található, melyek jelenleg nincsenek elnevezve.

Magyarország helyi önkormányzatairól szóló 2011. évi CLXXXIX. törvény 14/A. §.-ának (1) bekezdése alapján „Minden belterületi és olyan külterületi közterületet el kell nevezni, amely olyan ingatlanhoz vezet, amelyen az épített környezet alakításáról és védelméről szóló törvény szerinti épület található.” Mivel a telektulajdonosok megkezdték a közművesítést, szükséges lesz az utak elnevezése.

Nagy Irén képviselő asszony korábban javasolta, hogy a Mező utcával és az Alföldi utcával párhuzamos utcát, a mellékelt térképen pirossal jelölve (468/31 hrsz) Horváth László utcának nevezzük. A néhai Horváth László Kerepes Város Díszpolgára, elismert népi fafaragó volt, és nem utolsó sorban az önkormányzatra hagyta a házát és a fafaragásait. Méltó emléket állítanánk, ha róla neveznénk el egy utcát. A másik utca a Mező utcát és az Alföldi utcát összekötő, a mellékelt térképen kékkel jelölve (468/30hrs.) Ennek elnevezésére a Nagy Irén képviselő a Lilaakác utcát javasolta.

Kérem a Tisztelt Képviselő-testületet az előterjesztés megvitatására és a döntés meghozatalára.

1. .../2022. (V.26.) Kt. határozati javaslat:

Kerepes Város Önkormányzat Képviselő-testülete dönt arról, hogy a kerepesi 468/31 helyrajzi számú közutat utcának nevezi el és hozzájárul a Földhivatal által vezetett ingatlan-nyilvántartáson történő átvezetéséhez, valamint a BM nyilvántartásban történő rögzítéséhez.

Határidő: 2022.08.31.

Felelős: Gyuricza László Róbert polgármester

2. .../2022. (V.26.) Kt. határozati javaslat:

Kerepes Város Önkormányzat Képviselő-testülete dönt arról, hogy a kerepesi 468/31 helyrajzi számú közutat Mező utcát és az Alföldi utcát összekötő szakaszát utcának nevezi el és hozzájárul a Földhivatal által vezetett ingatlan-nyilvántartáson történő átvezetéséhez, valamint a BM nyilvántartásban történő rögzítéséhez.

Határidő: 2022.08.31.

Felelős: Gyuricza László Róbert polgármester

Csaba Péter
2145 Kerepes, Gyulai P. u. 37.

Kerepes

Község, város

Belterület

A munkavégző neve

169/2021

VÁLTOZÁSI VÁZRAJZ

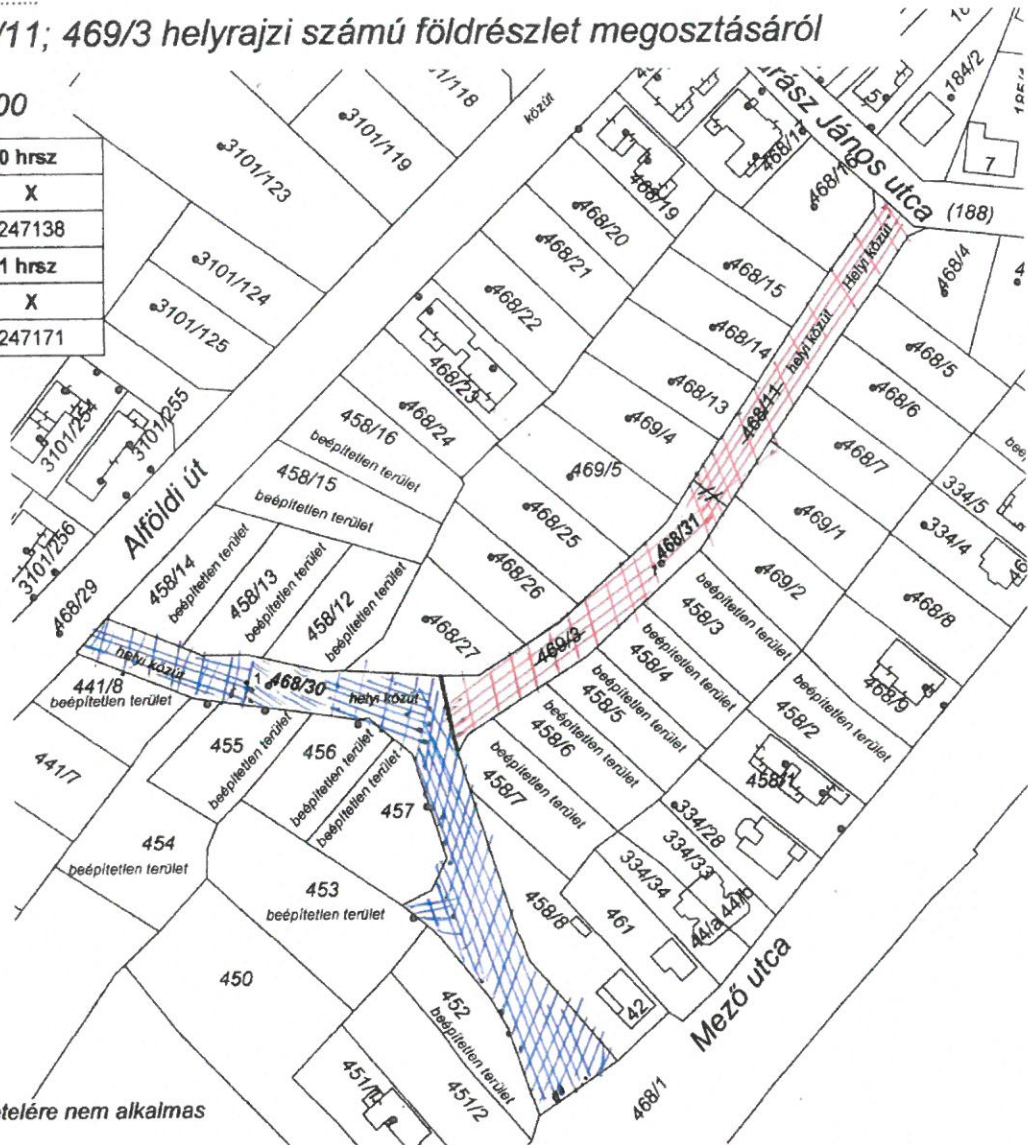
Adatszolgáltatás
iktatószáma.: 2_3263/2021

Munkaszám:

a 468/11; 469/3 helyrajzi számú földrészlet megosztásáról

Méretarány= 1:2000

Címkoordináták 468/30 hrsz		
Psz.	Y	X
1	668031	247138
Címkoordináták 468/31 hrsz		
Psz.	Y	X
1	668140	247171



A vázrajz méretek levételére nem alkalmas

Változás előtti állapot						Változás utáni állapot						Megjegyzés	
Helyrajzi szám	Alrészlet			Terület ha m ²	AK	Helyrajzi szám	Alrészlet			Terület ha m ²	AK		Szolgalmi és egyéb jogok
	jel	műv. ág	Min.o.				jel	műv. ág	Min.o.				
1	2	3	4	5	6	7	8	9	10	11	12	13	14
468/11		Kivett, Helyi közút		0.1124		468/30		Kivett, Helyi közút		0.3214			
469/3		Kivett, Helyi közút		0.4403		468/31		Kivett, Helyi közút		0.2313			
Összesen:				0.5527	0.00					0.5527	0.00		

A változás akarataknak megfelelően történt:

A helyrajzi számozás és a területszámítás helyes. Ez a záradék a kelteztől számított egy évig hatályos.

Kerepes, 2021. október 20.

Gödöllő, 2021. 11. hó 03. nap

Készítő: Csaba Péter
földmérő ig. száma 6672

637545/2021
E-19/2021

Minőséget tanúsító: Csaba Péter

Záradékoló: Ing. rend. min. száma.

Ing. rend. min. száma: 1322/92
2145 Kerepes, Gyulai P. u. 37.
Minősítés száma: 1322/1992
Földmérő igazolvány sz.: 6672

