



KEREPES VÁROS ÖNKORMÁNYZATÁNAK POLGÁRMESTERÉTŐL

☒ 2144 Kerepes, Vörösmarty u. 2. ☎ (28) 561-050 ☎ (28) 561-060

@ polgarmester@kerepes.hu

E l ő t e r j e s z t é s

az Önkormányzat és Szervei Szervezeti és Működési Szabályzatáról szóló
40/2012. (XII. 21.) önkormányzati rendelet 10. § (3) bekezdés b) pontjában kapott
felhatalmazás alapján
Kerepes Város Önkormányzat Képviselő-testületének **2016. augusztus 30-i** ülésére

20. napirendi pont: *A Szabó Zoltán kérelmére 6319/1 hrsz-ú ingatlan telekmegosztás után kialakuló 6319/4 hrsz-ú ingatlanrész út céljára történő felajánlása*

Előterjesztő: Franka Pál Tibor polgármester

Az előterjesztést tárgyalta: Településfejlesztési és Idegenforgalmi Bizottság

Az előterjesztés készítésében közreműködött: Szotáné Farkas Ildikó műszaki ügyintéző

Tisztelt Képviselő-testület!

Szabó Zoltán a kerepesi 6319/1 hrsz-ú zártkerti ingatlan tulajdonosa az előterjesztéshez mellékelt vázrajz, és kérelemben foglaltak szerinti felajánlást tette. A szabályozási tervben útszélesítés céljára jelölt szabályozási vonal szélességének megfelelően, a telekalakítás után kialakuló 6319/4 hrsz.-ú 57 m² nagyságú ingatlant térítésmentesen az Önkormányzat részére kívánja átadni. A szerződés aláírásával egyidejűleg a területet birtokba adja. Mindezek alapján kérem az előterjesztés megvitatását és a döntés meghozatalát.

.../2016.(VIII.30.) Kt. határozati javaslat:

Kerepes Város Önkormányzat Képviselő-testülete elfogadja a Szabó Zoltán tulajdonában álló 6319/1 hrsz-ú ingatlan telekmegosztás után a 6319/4 hrsz-ú 57 m² nagyságú ingatlant a mellékelt vázrajz szerinti méretben.

Kerepes Város Önkormányzat Képviselő-testülete felhatalmazza a Polgármestert, hogy az ingatlan-nyilvántartáson történő átvezetéshez szükséges ingatlan átruházási szerződést aláírja és gondoskodik az ingatlannak az ingatlan-nyilvántartáson és önkormányzati vagy nyilvántartáson történő átvezetéséről, továbbá felhatalmazza a Polgármestert, hogy az önkormányzati tulajdonba kerülő terület résznek a meglévő önkormányzati közúthoz történő csatolása, valamint az övezeti besorolása és ingatlan-nyilvántartási megnevezése érdekében a szükséges lépéseket megtegye, és a szerződés aláírásával egyidejűleg az ingatlan birtokba vételéről gondoskodik.

Felkéri továbbá a Polgármestert, hogy az aláírt szerződést tájékoztatásul terjessze a Testület elé.

Határidő: 2016. szeptember 30.


Felelős: Franka Pál Tibor polgármester


Kerepes, 2016. augusztus 10.


Franka Pál Tibor
polgármester



Az előterjesztés ellen törvényességi kifogást nem emelek.


Oláh János
jegyző



216 08 05

5149 52-ve
Kérelem

ÉRKEZETT	
1721	2016 AUG 05.
Írás: Pp	

Német

Alulírott Szabó Zoltán (2144 Kerepes,
Szöke" n. 42), a tulajdonomat képező
6319/3 és 6319/4 helyrajzi számú
ingatlanok telekalakítását követően
kialakult 6319/4 helyrajzi számú
kisebb 57 m² nagyságú ingatlanokat az
öbörányzat részére. A szabályozási hatály
által előírt Szöke" nca útszélesítése miatt.

Kérem a tisztelt öbörányzatot, hogy
a felajánlást elfogadja mivel kedjenek.
A kerítés és a közművek be lettek helyezve
6319/3 határra.

2016. 08. 05.

Szabó Zoltán
30/362 3777

Csaba Péter
2145 Kerepes, Gyulai P. u. 37.

Kerepes
Zártkert
Község, város

A munkavégző neve

Munkaszám: 48/2016

VÁLTOZÁSI VÁZRAJZ

Adatszolgáltatás
iktatószáma.: 2-1406_2016

Méretarány= 1:1000

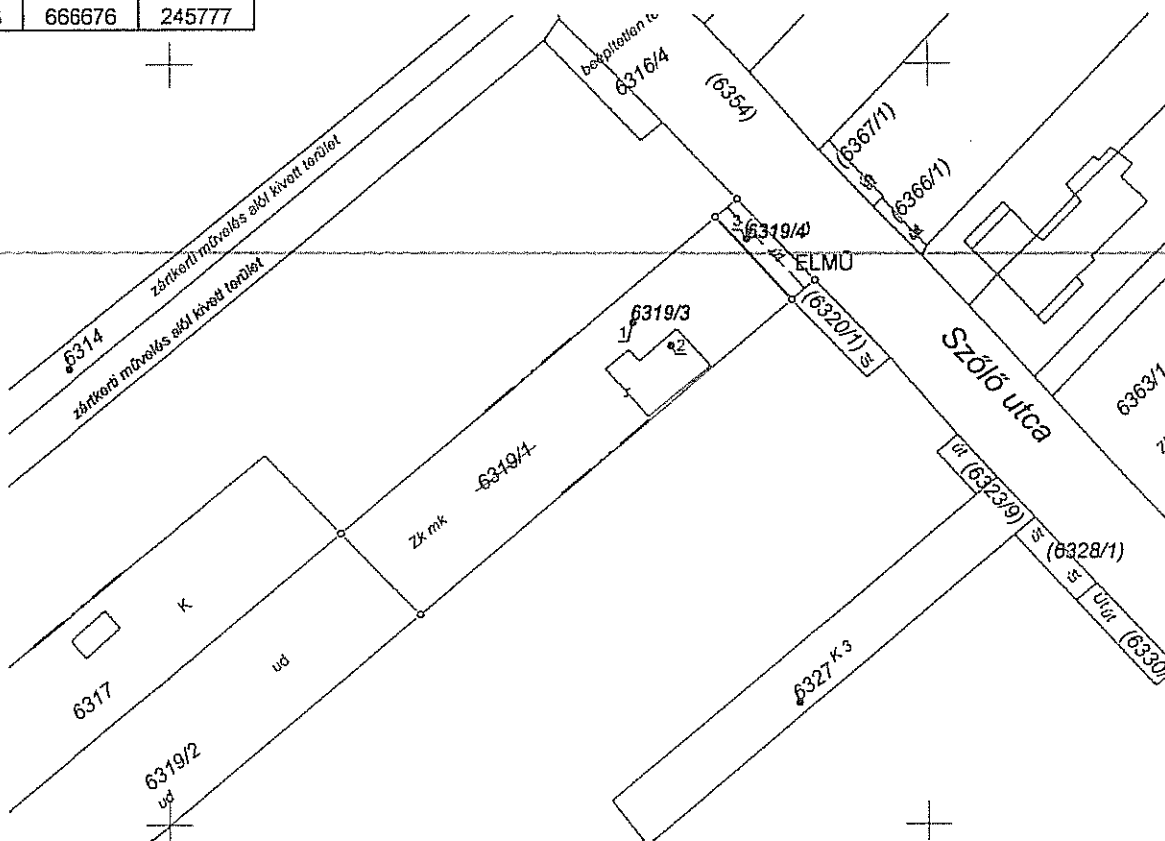
a 6319/1 helyrajzi számú földrészlet megosztásáról

Címkordináták

Psz.	Y	X
1	666661	245766
2	666666	245763
3	666676	245777

* Vezetékgjog:

Név: ELMŰ HÁLÓZATI ELOSZTÓ KFT. Cím: 1132 BUDAPEST Váci út 72-74.
25 m² nagyságú területre a VMB-69/2011. engedélyszámú Kerepes
0,4 kV-os 1.sz. vezetérendszer (20065) javára



Változás előtti állapot						Változás utáni állapot							Megjegyzés
Hrsz	Alrészlet			Terület ha. m ²	AK	Hrsz	Alrészlet			Terület ha. m ²	AK	Szolgalmi és egyéb jogok	
	jel	műv. ága	Min.o.				jel	műv. ága	Min.o.				
1	2	3	4	5	6	7	8	9	10	11	12	13	14
6319/1		zártkerti műv. alól kivett terület, Lakóház		0.1007	-	6319/3		zártkerti műv. alól kivett terület, Lakóház		0.0950	-		
						6319/4		Kivett, út-vezeték		0.0057	-	* ELMŰ	
Összesen:				0.1007						0.1007			

A változás akaratunknak megfelelően történt:

bróbo' zoltán

Kerepes, 2016. március 22.


Készítő: Csaba Péter
földmérő ig.sz. száma: 6672

Minőségét tanúsító:

Csaba Péter

Ing.rend.min.szám: 1322/92 Péter Zoltán
2145 Kerepes, Gyulai P. u. 37.
Irm: 1322/1992
Mmk: 13-12921GDT

A helyrajzi számozás és területszámítás helyes. Ez a záradék a keltezésétől számított egy évig hatályos, későbbi felhasználás előtt a vázrajzot újra záradékolatni kell.



ME: 2016-10

Gödöllő, 2016. 04. hó 25.nap

Záradékoló: *[Signature]*
Ing.rend. min.szám: 1342/93