



Kerepes Város Önkormányzat **Képviselő-testülete**

## *Előterjesztés*

Kerepes Város Önkormányzat Képviselő-testületének és Szerveinek Szervezeti és Működési Szabályzatáról szóló 20/2019.(X.24.) önkormányzati rendelet 21. § (3) bekezdés a) pontjában kapott felhatalmazás alapján

Kerepes Város Önkormányzat Képviselő-testületének **2021. június 24-i** ülésére

**2.** napirendi pont: A 018/348 hrsz-ú ingatlan belterületbe csatolása (Hegy utca Szőlő utca által határolt terület)

Előterjesztő: Gyuricza László Róbert polgármester

Az előterjesztést tárgyalta: Városüzemeltetési, Környezetvédelmi és Közbiztonsági Bizottság

Az előterjesztés készítésében közreműködött: Szotáné Farkas Ildikó műszaki ügyintéző

### **Tisztelt Képviselő-testület!**

Sziklai Istvánné kerepesi 018/348 hrsz-ú külterületi ingatlan tulajdonosa az előterjesztéshez mellékelt kérelemben kérte ingatlanának belterületbe csatolását. A földhivatali eljárás testületi döntést igényel.

Mindezek alapján kérem az előterjesztés megvitatását és a döntés meghozatalát.

#### **.../2021.(VI.24.) Kt. határozati javaslat:**


Kerepes Város Önkormányzat Képviselő-testülete a Szőlő utcában található kerepesi 018/348 hrsz-ú ingatlan belterületbe csatolását támogatja és hozzájárul az ingatlan Földhivatal által vezetett ingatlan-nyilvántartáson történő átvezetéséhez.

Kerepes Város Önkormányzat Képviselő-testülete megbízza a Polgármestert a belterületbe vonás átvezetés lebonyolítására.

Határidő: 2021 augusztus 31.


Felelős: Gyuricza László Róbert polgármester

Kerepes, 2021. június 18.



Gyuricza László Róbert  
polgármester

Az előterjesztés ellen törvényességi kifogást nem emelek.



dr. Czékus Réka  
jegyző

E/1 8957

KÉRELEM

Kerepesi Polgármesteri Hivatal
2021 JÚN 15.
IRATYVA
8098-01/2021
File FS

Szeretném kérni az alább megjelölt ingatlan belterületbe csatolását, lakóingatlan kialakításának céljára. A szükséges dokumentumokat csatoltam.

Ingatlan hrsz: Kerepes 018/348

Kelt: Kerepes, 2021.06.03.

Sziklai Istvánné

Sziklai Istvánné

# VÁLTOZÁSI VÁZRAJZ

A 018/348 HELYRAJZI SZÁMÚ FÖLDRÉSZLET  
FEKVÉSHATÁR VÁLTOZÁSÁRÓL

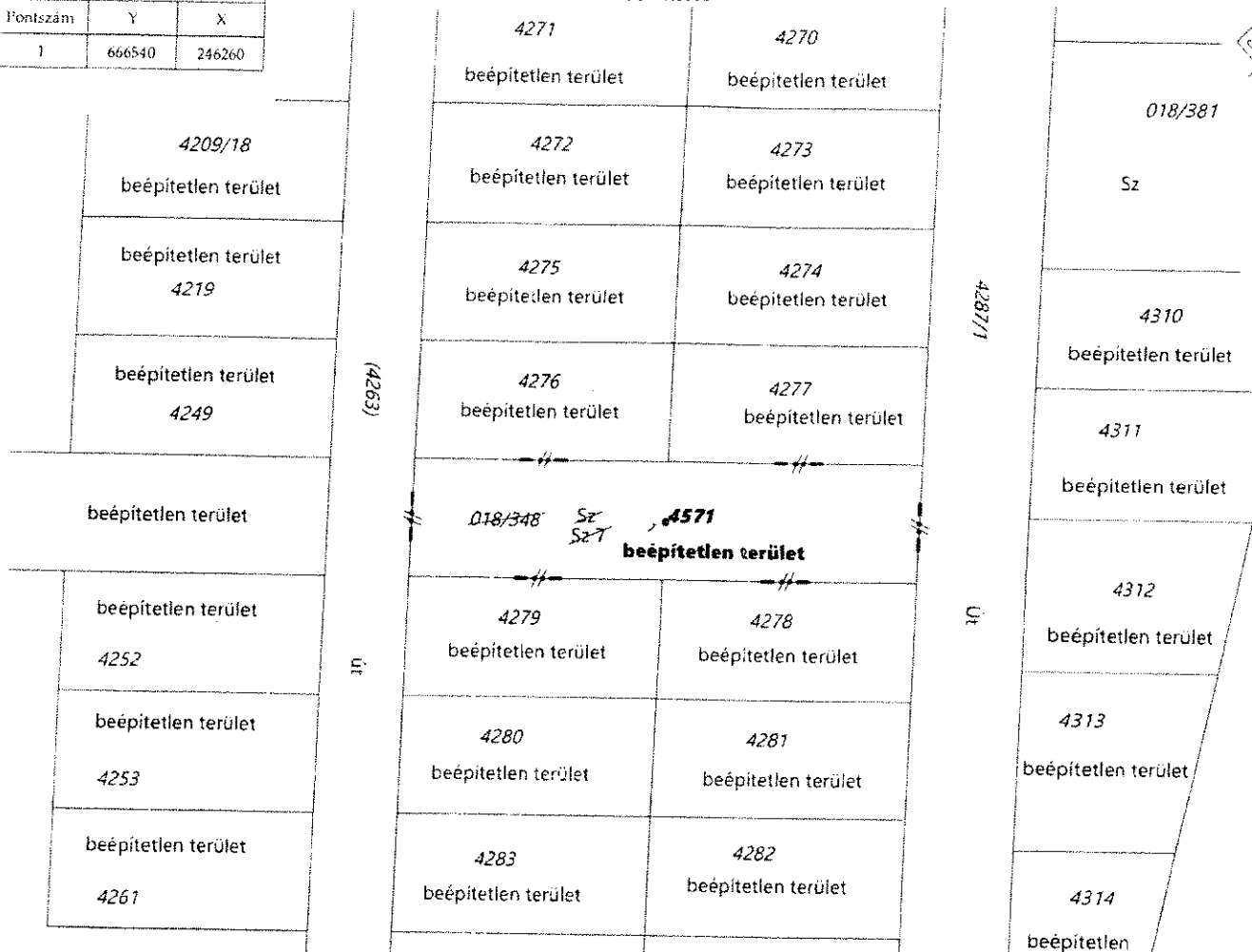
KEREPES  
KÜLTERÜLET

ADATSZ. ISZ.: 2/2734/2020

A vázrajz méretek levételére nem alkalmas

M = 1:1000


CÍMKOORDINÁTÁK		
Pontszám	Y	X
1	666540	246260




Változás előtti állapot						Változás utáni állapot						
KÜLTERÜLET						BELTERÜLET						
Helyrajzi szám	Alrészlet		Min.o.	Terület		Helyrajzi szám	Alrészlet		Min.o.	Terület		Megjegyzés
	jel	műv.ág		ha. m <sup>2</sup>	AK		jel	műv.ág		ha. m <sup>2</sup>	AK	
1	2	3	4	5	6	7	8	9	10	11	12	13
018/348	-	Szántó	7	0.1275	0.54	4571	-	Kivett beépítetlen terület	-	0.1275	-	221/2014. (XL.18.) Kt. önkormányzati határozat alapján
Összesen:				0.1275	-					0.1275	-	

CEGLÉD, 2020.11.18.

Készítő és minőségtanúsító:

  
földmérő ig. sz.: 4302/2013  
ing. rend. min. sz.: 2006/2006  
kamatari tervjog sz.: 13-12728

Gödöllő, 2021. 01 hó 20 nap

  
mezőgazdász

A helyrajzi számozás és a területszámítás helyes. Ez a záradék a keltezésétől számított egy évig hatályos.

Gödöllő, 2021. 01 hó 19 nap

záradékoló: 

ing. rend. min. sz.: \_\_\_\_\_

**Révész Péter**  
földmérő szakember (908693)  
geodéziai mérnök (13-12728)  
matematikai mérnök (13062301)  
térinformatikai szakmérnök  
2700 Cegléd, Kenderföld u. 15.  
Tel./Fax: (53) 500 029  
www.geovektor.com

657 755 2020  
E-1/2021(B,K)

számla és  
ing. rend. min. sz.: \_\_\_\_\_