



KEREPES VÁROS ÖNKORMÁNYZATÁNAK POLGÁRMESTERÉTŐL

☒ 2144 Kerepes, Vörösmarty u. 2. ☎ (28) 561-050 ☎ (28) 561-060

@ polgarmester@kerepes.hu



E l ő t e r j e s z t é s

az Önkormányzat és Szervei Szervezeti és Működési Szabályzatáról szóló
40/2012. (XII. 21.) önkormányzati rendelet 10. § (3) bekezdés b) pontjában kapott
felhatalmazás alapján
Kerepes Város Önkormányzat Képviselő-testületének **2016. november 29-i** ülésére

17. napirendi pont: *Szabó Zoltán 6319/3 hrsz-ú ingatlanok belterületbe csatolása*

Előterjesztő: Franka Pál Tibor polgármester

Az előterjesztést tárgyalta: Településfejlesztési és Idegenforgalmi Bizottság

Az előterjesztés készítésében közreműködött: Szotáné Farkas Ildikó műszaki ügyintéző

Tisztelt Képviselő-testület!

Szabó Zoltán a kerepesi 6319/3 hrsz-ú zártkerti ingatlan tulajdonosa az előterjesztéshez mellékelt kérelmében kérte ingatlanának belterületbe csatolását. A földhivatali eljárás testületi döntést igényel. A képviselő testület 241/2016. (VIII.30.) Kt. határozatában a telek megosztás után kialakuló 6319/4 hrsz.-ú, ingatlanrész út céljára történő felajánlását elfogadta. A helyszíni szemle és a fényképfelvétel alapján a 6319/3 hrsz.-ú ingatlan birtokbaadása, földhivatali átvezetése folyamatban.

Mindezek alapján kérem az előterjesztés megvitatását és a döntés meghozatalát.

.../2016.() Kt. határozati javaslat:

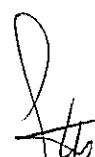

Kerepes Város Önkormányzat Képviselő-testülete a kerepesi 6319/3 hrsz-ú ingatlan belterületbe csatolását támogatja és hozzájárul az ingatlan Földhivatal által vezetett ingatlan-nyilvántartáson történő átvezetéséhez.

Kerepes Város Önkormányzat Képviselő-testülete megbízza a Polgármestert a belterületbe vonás átvezetés lebonyolítására.

Határidő: 2016. december 31.


Felelős: Franka Pál Tibor polgármester

Kerepes, 2016. november 09.



Franka Pál Tibor
polgármester

Az előterjesztés ellen törvényességi kifogást nem emelek.




Oláh János
jegyző

4124 *Munkácsy*
J. Kántor Sz.

ERKEZETT
2781
2016 NOV 07.
Aláírás: *[Signature]*

7319 *szé.* *Helyelem.*

Alulírott Szabó Zoltán Kerepes
Széle" utca 42 szám alatti lakos orsz. o.
kéressel fordulok az önkormányzati képviselő
testhöz, hogy engedélyezze a 2144 Kerepes
Széle" utca 42 m., 6315
4537 helyrajzi számú
ingatlan belterületre vonását.

Szabó Zoltán
2144 Kerepes
Széle" utca 42
A.ig.m. 970770MA

Kerepes
2016. 11. 07

[Signature]

Csaba Péter
2145 Kerepes. Gyalai P. u. 37.

A munkavégző neve

Kerepes
Zártkert-Belterület Község, város

Munkaszám: 150/2016

VÁLTOZÁSI VÁZRAJZ

Adatszolgáltatás iktatószáma:
2_3578/2016

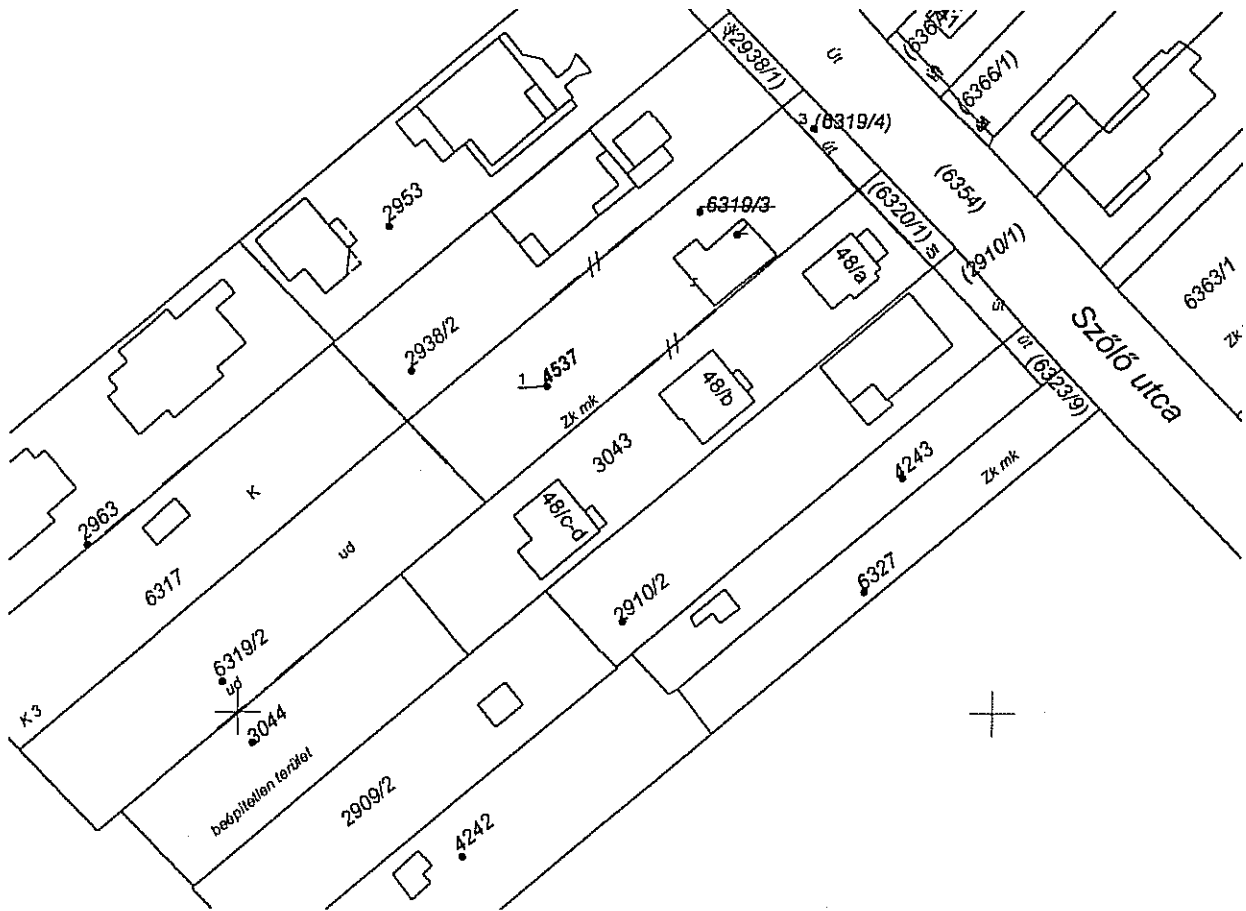
Fekvéshatárváltozásról
változással érintett hrsz: 6319/3

Méretarány= 1:1000

E vázrajz ingatlan-nyilvántartási átvezetését sorrendben
megelőzi a 1165/2016 sz. vázrajz(ok) átvezetése

Címkoordináták

Psz.	Y	X
1	666641	245743
2	666666	245763



Változás előtti állapot						Változás utáni állapot						Megjegyzés	
Hrsz	Alrészlet			Terület ha. m ²	AK	Hrsz	Alrészlet			Terület ha. m ²	AK		Szolgalmi és egyéb jogok
	jel	műv. ága	Min.o.				jel	műv. ága	Min.o.				
1	2	3	4	5	6	7	8	9	10	11	12	13	14
6319/3		Zártkerli műv. alól kivett terület, Lakóház		0.0950	-	4537		Kivett, lakóház, udvar		0.0950	-		
Összesen:				0.0950						0.0950			

Kerepes, 2016. október 27.

Készítő: Csaba Péter
földmérő ig.sz. szám: 6672

A helyrajzi számozás és területszámítás helyes. Ez a záradék a
kelteztől számított egy évig hatályos, későbbi felhasználás előtt a
vázrajzot újra záradékolni kell.

Gödöllő, 2016. hó nap

Minőséget tanúsító:
Csaba Péter

Ing.rend.min.sz. szám: 1322/92

P.H.

Záradékoló:
Ing.rend. min.sz. szám: