




KEREPES VÁROS ÖNKORMÁNYZATÁNAK POLGÁRMESTERÉTŐL

☒ 2144 Kerepes, Vörösmarty u. 2. ☎ (28) 561-050 ☎ (28) 561-060

@ polgarmester@kerepes.hu



E l ő t e r j e s z t é s

az Önkormányzat és Szervei Szervezeti és Működési Szabályzatáról szóló
40/2012. (XII. 21.) önkormányzati rendelet 10. § (3) bekezdés b) pontjában kapott
felhatalmazás alapján

Kerepes Város Önkormányzat Képviselő-testületének 2017. augusztus 29-i ülésére

17. napirendi pont: 0196-os hrsz-ú út telekalakítása

Előterjesztő: Franka Pál Tibor polgármester

Az előterjesztést tárgyalta: Településfejlesztési és Idegenforgalmi Bizottság

Az előterjesztés készítésében közreműködött: Oláh János jegyző és Szotáné Farkas Ildikó
műszaki ügyintéző

Tisztelt Képviselő-testület!

Kerepes Város Önkormányzat Képviselő-testülete 2016. május 31-én 160/2016. (V.31.) Kt.
határozatában döntött a 0196 hrsz.-ú területből kialakítandó közterületnév elnevezéséről. A
0196 hrsz.-ú ingatlan megosztását, a mellékelt változási vázrajz szerint elvégeztettünk.
Kérem a telekalakítás jóváhagyását, hogy a Földhivatali átvezettetéséről intézkedhessünk.

.../2017.(VIII.25.) Kt. határozati javaslat:


Kerepes Város Önkormányzat Képviselő-testülete egyetért és hozzájárul az Önkormányzat tulajdonát képező kerepesi 0196 hrsz-ú ingatlan megosztásával, az előterjesztéshez mellékelt változási vázrajz alapján.


A Képviselő-testület felkéri a Polgármestert, hogy a földhivatali-nyilvántartáson és az önkormányzati vagyonyilvántartáson való átvezettetéséről gondoskodjon.

Határidő: 2017.december 31.

Felelős: Franka Pál Tibor

Kerepes, 2017. augusztus 15.




Franka Pál Tibor
polgármester

Az előterjesztés ellen törvényességi kifogást nem emelek.




Oláh János
jegyző



Kerepes Város Önkormányzat **Képviselő-testülete**
☎ 2144 Kerepes, Vörösmarty u. 2., ☎ (28)561-050

J E G Y Z Ő K Ö N Y V I K I V O N A T

Kerepes Város Önkormányzat Képviselő-testülete 2016. május 31-én megtartott nyilvános ülésének jegyzőkönyvéből

Tárgy: *A Mogyoródi út 012 hrsz-ú szakaszának és a 0196 hrsz-ú területből kialakítandó út elnevezése*

**Kerepes Város Önkormányzat Képviselő-testületének
160/2016.(V.31.) Kt. határozata:**

Kerepes Város Önkormányzat Képviselő-testülete a Mogyoródi út és a Sólyom utca közötti 012 hrsz-ú szakaszt Mogyoródi útnak nevezi el.

Kerepes Város Önkormányzat Képviselő-testülete a 0196 hrsz-ú területből kialakítandó közterületet Szilas utcának nevezi el.

A Képviselő-testület hozzájárul az utcák Földhivatal által vezetett ingatlan-nyilvántartáson történő átvezetéséhez, valamint a BM nyilvántartásban történő rögzítéséhez.

Kerepes Város Önkormányzat Képviselő-testülete felkéri a Polgármestert a földhivatali eljáráshoz szükséges dokumentumok előkészítésére és a BM adatállományban való rögzítés elrendelésére.

Határidő: 2016. június 30.


Felelős: Franka Pál Tibor polgármester

k. m. f.

Franka Pál Tibor s.k.
polgármester

Oláh János s.k.
jegyző

*A kivonat hitelülül:
2016. június 2.*


Kántor Zsuzsanna
jegyzőkönyvvezető

