



KEREPES VÁROS ÖNKORMÁNYZATÁNAK POLGÁRMESTERÉTŐL

☒ 2144 Kerepes, Vörösmarty u. 2. ☎ (28) 561-050 ☎ (28) 561-060

@ polgarmester@kerepes.hu



E l ő t e r j e s z t é s

az Önkormányzat és Szervei Szervezeti és Működési Szabályzatáról szóló
40/2012. (XII. 21.) önkormányzati rendelet 10. § (3) bekezdés b) pontjában kapott
felhatalmazás alapján
Kerepes Város Önkormányzat Képviselő-testületének **2017. szeptember 26-i** ülésére

16. napirendi pont: *6357 hrsz-ú ingatlan belterületbe csatolás*

Előterjesztő: Franka Pál Tibor polgármester

Az előterjesztést tárgyalta: Településfejlesztési és Idegenforgalmi Bizottság

Az előterjesztés készítésében közreműködött: Oláh János jegyző, Szotáné Farkas Ildikó
műszaki ügyintéző

Tisztelt Képviselő-testület!

Szűcs Lászlóné a kerepesi 6357 hrsz-ú zártkerti ingatlan tulajdonosa az előterjesztéshez
mellékelt kérelmében kérte ingatlanának belterületbe csatolását. A földhivatali eljárás testületi
döntést igényel. A szabályozási terv, és a földmérő mérései alapján az ingatlant nem érinti
útleadás.

Mindezek alapján kérem az előterjesztés megvitatását és a döntés meghozatalát.

.../2017.(IX.26.) Kt. határozati javaslat:

Kerepes Város Önkormányzat Képviselő-testülete 6357 hrsz-ú
ingatlan belterületbe csatolását támogatja és hozzájárul az
ingatlan Földhivatal által vezetett ingatlan-nyilvántartáson
történő átvezetéséhez.


Kerepes Város Önkormányzat Képviselő-testülete megbízza a
Polgármestert a belterületbe vonás átvezetés lebonyolítására

Határidő: 2017. december 31.


Felelős: Franka Pál Tibor polgármester


Kerepes, 2017. szeptember 19.




Franka Pál Tibor
polgármester

Az előterjesztés ellen törvényességi kifogást nem emelek.




Oláh János
jegyző

Kerpes Város Önkormányzat

Polgármesteri Hivatal

1917. JÚL. 10.

6680 Sz. Készelem

Melléklet: Vázrajz

2 péld. zártkerti min. alól
kiírt területet történelmi
feltüntetési iránti bejelentés
aláírt példányok II.

Műmatek

1601
1917. JÚL. 10.

Kérem a Tisztelt Hivatal illetékes vezetőjét,
hogy a Kerpes, Szőlő u. 19. 6357 HRSz alatti
ingatlant a zártkerti minősítés alól Belterületbe
vonni sziveskedjenek. Többesrész bejelentésem és az
Önök től kapott válaszra mellékeltem csatolom
a Vázrajzot, amit Önök feltételként jeleztek.
A közterem telek is már zártkerti minősítés
alól Belterületbe lett nyilvánítva.

Kérem Önöket, hogy a Belterületbe vonásról
szólv. Határozatot a részemre
2120 Dunakeszi, Barátság útja H. II. 11. számra
sziveskedjenek megküldeni.

Dunakeszi, 1917. június 29.

Tisztelettel
Külső Lakóné

Lerékész Ágnes
2120 Dunakeszi
Barátság útja H. II. 11.

Csaba Péter
2145 Kerepes. Gvulai P. u. 37.

A munkavégző neve

Kerepes
Zártkert-Belterület Község, város

Munkaszám: 102/2017

VÁLTOZÁSI VÁZRAJZ

Adatszolgáltatás iktatószáma:
2_847/2017

Méretarány= 1:1000

Fekvéshatárváltozásról
változással érintett hrsz: 6357

Címkoordináták

Hrsz.	Y	X
1	666765	245706
2	666818	245761
3	666854	245793



Változás előtti állapot						Változás utáni állapot							Megjegyzés
Hrsz	Alrészlet			Terület ha. m ²	AK	Hrsz	Alrészlet			Terület ha. m ²	AK	Szolgalmi és egyéb jogok	
	jel	műv. ága	Min.o.				jel	műv. ága	Min.o.				
1	2	3	4	5	6	7	8	9	10	11	12	13	14
6357		Kivett, Zártkerti művelés alól kivett terület L-h		0.1475	-	4542		Kivett, Lakóház, gazd. ép., udvar		0.1475	-		
Összesen:				0.1475						0.1475			

Kerepes, 2017. június 14.

Készítő: Csaba Péter
földmérő ig.sz. száma: 6672

A helyrajzi számozás és területszámítás helyes. Ez a záradék a keltezésétől számított egy évig hatályos, későbbi felhasználás előtt a vázrajzot újra záradékoltni kell.

Gödöllő, 2017. hó nap

Minőséget tanúsító:

Csaba Péter

Ing.rend.min.szám: 1322/92

P.H.

Záradékoló:

Ing.rend.min.szám:

CSABA PÉTER
földmérő

2145 Kerepes, Gvulai P.u. 37
Minősítés száma: 1322/1992