






Kerepes Város Önkormányzat Képviselő-testülete

*E l ő t e r j e s z t é s*

**15. napirendi pont**

**Javaslat a 6380/2 hrsz.-ú ingatlan út leadása  
tárgyában**

<b>Ülés dátuma:</b>	2022.12.01.	
<b>Ülés típusa:</b>	nyílt	
<i>Mötv. 46. § (1) bekezdése alapján.</i>		
<b>Munkaterv szerint:</b>	nem	
<b>Előterjesztő:</b>	Gyuricza László Róbert polgármester	
<i>Az Önkormányzat és Szervei Szervezeti és Működési Szabályzatáról szóló 20/2019. (X.24.) önkormányzati rendelet 21. § (3) bekezdés a) pontjában kapott felhatalmazás alapján</i>		
<b>Készítette, közreműködött:</b>	Szotáné Farkas Ildikó	<b>ügyiratszám:</b> 12701-1/2022
<b>Tárgyaló bizottság:</b>	Városüzemeltetési, Környezetvédelmi és Közbiztonsági Bizottság	
<b>Nemzetiségi önkormányzat joga:</b>	nem kell nyilatkoznia	
<b>Szükséges szavazati arány:</b>	egyszerű többség	
Kerepes, 2022.11.23.	Aláírások	
Gyuricza László Róbert Polgármester		
Az előterjesztés ellen törvényességi kifogást nem emelek. dr. Udvarhelyi István Gergely jegyző		





Kerepes Város Önkormányzat Képviselő-testülete

**Tisztelt Képviselő-testület!**

Simon Attila a 6380/2 hrsz.-ú ingatlan ( út) tulajdonosa az előterjesztéshez csatolt szabályozási terv, tulajdoni lap és a kérelemben foglaltak szerinti felajánlást tette. A szabályozási tervben és valóságban is útként használt utat, ami a tulajdonát képezi 2192 m<sup>2</sup> nagyságban. A terület térítésmentesen az Önkormányzat részére kívánja átadni. A szerződés aláírásával egyidejűleg térítésmentesen az Önkormányzat részére birtokba adja.

Kérem a Tisztelt Képviselő-testületet az előterjesztés megvitatását és a döntés meghozatalára.

**.../2022. (XII.1.) Kt. határozati javaslat:**

Kerepes Város Önkormányzat Képviselő testület elfogadja, a 6380/2 hrsz-ú 2192 m<sup>2</sup> nagyságú területet. Kerepes Város Önkormányzat Képviselő-testülete felhatalmazza a Polgármestert, hogy az ingatlan-nyilvántartáson történő átvezetéshez szükséges ingatlan átruházási szerződést aláírja és gondoskodik a változásoknak az ingatlan-nyilvántartáson és az önkormányzati vagyonyilvántartáson történő átvezetéséről. A Képviselő -testület arra is felhatalmazza a Polgármestert, hogy az önkormányzati besorolása és az ingatlan-nyilvántartás megnevezése érdekében a szükséges lépéseket megtegye, és a szerződés aláírásával egyidejűleg az ingatlan birtokba vételéről gondoskodik.

Határidő: 2023.02.28.

Felelős: Gyuricza László Róbert polgármester

Kerepes, 2022. november 23.

Gyuricza László Róbert s.k.  
polgármester

Tárgy: Természetbeni címmel nem rendelkező "kivett út" átadása

Feladó: Simon Attila

Dátum: 2022. 10. 26. 22:31

Címzett: "muszak@kerepes.hu" <muszak@kerepes.hu>, jegyzo@kerepes.hu

Attila

52. ut  
Szent

42

Dr. Udvarhelyi István Gergely

Kerepesi Polgármesteri Hivatal	
IKTATVA	2022 OKT 27.
12701-12AM	ELŐADÓ 52-ut

Kerepes jegyzője részére

Kerepes

IKTATÓRA ÉRKEZETT  
2022 OKT 27.

e 13441

Tisztelt Jegyző Úr!

Alulírott Simon Attila, a 6380/2 hrsz-ú természetbeni címmel nem rendelkező " kivett út" 1/1 hányadú tulajdonosa kijelentem, hogy át kívánom adni a hivatkozott utat, ajándékozási szerződés keretében Kerepes Város Önkormányzat részére ingyenesen, ellenérték megfizetése nélkül.

Kérem, hogy szíveskedjenek a soron következő képviselő-testületi ülésen napirendre venni a jelen levelemben foglaltakat.

Budapest, 2022. 10. 26.

Köszönettel: Simon Attila

--

This message has been scanned for viruses and dangerous content by

E.F.A. Project, and is believed to be clean.

[Click here to report this message as spam.](#)

Nem hiteles tulajdoni lap

Nem hiteles tulajdoni lap

Nem hiteles tulajdoni lap

Nem hiteles tulajdoni lap

Pest Megyei Kormányhivatal  
Gödöllői Ady Endre sétány 60 Pf. 390

Oldal: 1/2

Nem hiteles tulajdoni lap - Szemle másolat

Megrendelés szám:30005/111625/2022

2022.10.27

Szektor : 61

KEREPES

Értéktartó 0380/2 helyrajzi szám

## I R E S Z

1. Az ingatlan adatai:

alrészlet adatai	terület	kat.t.jöv.	alosszékly adatok
művelési ág/kivett megnevezés/	min.c	ha m2	ter. kat.jöv. ha m2 k.fíll
Kivett út	0	2192	0,00

## II R E S Z

4. tulajdoni hányad: 1/1

bejegyző határozat, érkezési idő: 220492/2022.01.06

jegycím: adásvétel

jegállás: tulajdonos

név : Simon Attila

ez.név: Simon Attila

szül.:

a.név:

cím:

## III R E S Z

1. bejegyző határozat, érkezési idő: 31216/2002.01.14

Onálló szöveges bejegyzés 14/4758,14/369,14/353,4/387,14/0369 az ércszarvány terhére kiadott föld.

2. bejegyző határozat, érkezési idő: 252-3/2009.08.18.

Onálló szöveges bejegyzés felmérési és térképezési hiba kijavítása.

3. bejegyző határozat, érkezési idő: 10226/2005.03.16

Onálló szöveges bejegyzés művelési ág változás.

4. bejegyző határozat, érkezési idő: 30828/2012.01.06

Vezeték jog

256 m2 nagyságú területre

jogosult:

név: TICÁS-DSO FŐLŐCSÉPELŐSZŐ KFT. törzesszám: 13960430

cím : 4200 HUNYOSZŐRŐS SZŐRŐ Rákóczi út 184

Folytatás a következő lapon

Nem hiteles tulajdoni lap

Nem hiteles tulajdoni lap

Nem hiteles tulajdoni lap

Nem hiteles tulajdoni lap

Nem hiteles tulajdoni lap

Nem hiteles tulajdoni lap

Nem hiteles tulajdoni lap

Nem hiteles tulajdoni lap

Nem hiteles tulajdoni lap

Nem hiteles tulajdoni lap

Nem hiteles tulajdoni lap

Nem hiteles tulajdoni lap

Pest Megyei Kormányhivatal  
Gödöllő Aszy Endre sétány 60 Pf 390

Oldal: 2/2

Nem hiteles tulajdoni lap - Szemle másolat

Megrendelés szám:30005/111625/2022

2022.10.27

KEREPES

Szektor : 61

Zártkert

6380/2 helyrajzi szám

Folytatás az előző lapon  
H I R E S Z

5. bejegyző határozat, érkezési idő: 240038/2021.07.05  
Vezetékjog  
390 m2 nagyságú területre a VB-156/2021. engedélyszámú határozat alapján "Kerepes, 4209, 4263, 4267/1-2 ház-ó út villamos energia ellátása, BHTK Állomás, 22 és 1 kV-os földkábel létesítése".  
jogosult:  
név: ELNŐ HÁLÓZATI ELOSZTÓ KFT. törzesszám: 13804983  
cím : 1132 BUDAPEST Váci út 72-74.

Ez a tulajdoni lap közigazgatási hatósági eljárás céljából került kiadásra. Másra nem használható.

TULAJDONI LAP VÉGE

Nem hiteles tulajdoni lap

Nem hiteles tulajdoni lap

Nem hiteles tulajdoni lap

Nem hiteles tulajdoni lap

Nem hiteles tulajdoni lap

Nem hiteles tulajdoni lap

Nem hiteles tulajdoni lap

