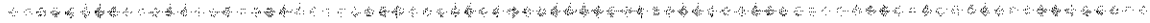




KEREPES VÁROS ÖNKORMÁNYZATÁNAK POLGÁRMESTERÉTŐL

☒ 2144 Kerepes, Vörösmarty u. 2. ☎ (28) 561-050 ☎ (28) 561-060

@ polgarmester@kerepes.hu



E l ő t e r j e s z t é s

az Önkormányzat és Szervei Szervezeti és Működési Szabályzatáról szóló
40/2012. (XII. 21.) önkormányzati rendelet 10. § (3) bekezdés b) pontjában kapott
felhatalmazás alapján
Kerepes Város Önkormányzat Képviselő-testületének **2016. december 13-i** ülésére

12. napirendi pont: *Pongrácz József és társai 6042,6044 hrsz-ú ingatlanok belterületbe csatolása*

Előterjesztő: Franka Pál Tibor polgármester

Az előterjesztést tárgyalta: Településfejlesztési és Idegenforgalmi Bizottság

Az előterjesztés készítésében közreműködött: Szotáné Farkas Ildikó műszaki ügyintéző

Tisztelt Képviselő-testület!

Pongrácz József és társai a kerepesi 6042,6044 hrsz-ú zártkerti ingatlanok tulajdonosai az előterjesztéshez mellékelt kérelmükben kérték ingatlanaik belterületbe csatolását. A földhivatali eljárás testületi döntést igényel.

Mindezek alapján kérem az előterjesztés megvitatását és a döntés meghozatalát.

.../2016.(XII.13.) Kt. határozati javaslat:


Kerepes Város Önkormányzat Képviselő-testülete a kerepesi 6042,6044 hrsz-ú ingatlanok belterületbe csatolását támogatja és hozzájárul az ingatlan Földhivatal által vezetett ingatlan-nyilvántartáson történő átvezetéséhez.

Kerepes Város Önkormányzat Képviselő-testülete megbízza a Polgármestert a belterületbe vonás átvezetés lebonyolítására.

Határidő: 2017.január 31.

Felelős: Franka Pál Tibor polgármester

Kerepes, 2016. december 05.


Franka Pál Tibor
polgármester

Az előterjesztés ellen törvényességi kifogást nem emelek.


Oláh János
jegyző

5673/201604

T KEREPESI ÖNKORMÁNYZAT !

ALUL ÍROTT PONGRÁCZ JÓZSEF

Működik

1131 Bp. Gyöngyös u. 28. LAKOS

A KEREPESI HOMOKDÜLŐ 37. HRSZ 6042

TULAJDONOSA, KÉREM A TELKÜNK BELTERÜLET-
BE CSATOLÁSÁT ENGEDÉLYEZNI!

TEL: 28. 480606

KÖZZÖNETTEL PONGRÁCZ JÓZSEF

Pongrácz József
Pongrácz József

Alulírott Tóth József 1148. Bp. Réma u. 13. III/2. lakos a
Kerepesi Homok Dűlő 39. HRSZ 6044 tulajdonosa kérdem a
telkünk Belterületbe csatolását engedélyezni.

Közművel:

Tóth József

ÉRKEZETT
240/2016 NOV 18.
Aláírás: <i>Jankó</i>

Telk. 05 20 43 29 942

Bp. 2016. 11. 18.

Tóthné Németh Anna

MÉLEKELVE

1db VÁLTOZÁSI RÁZTÁJZ.

Kerepesi Polgármesteri Hivatal
IKTATVA 2016 NOV 21.
5673-3 Szám

Csaba Péter
2145 Kerepes, Gyulai P. u. 37.

A munkavégző neve

Munkaszám: 162/2016

Méretarány= 1:1000

Kerepes

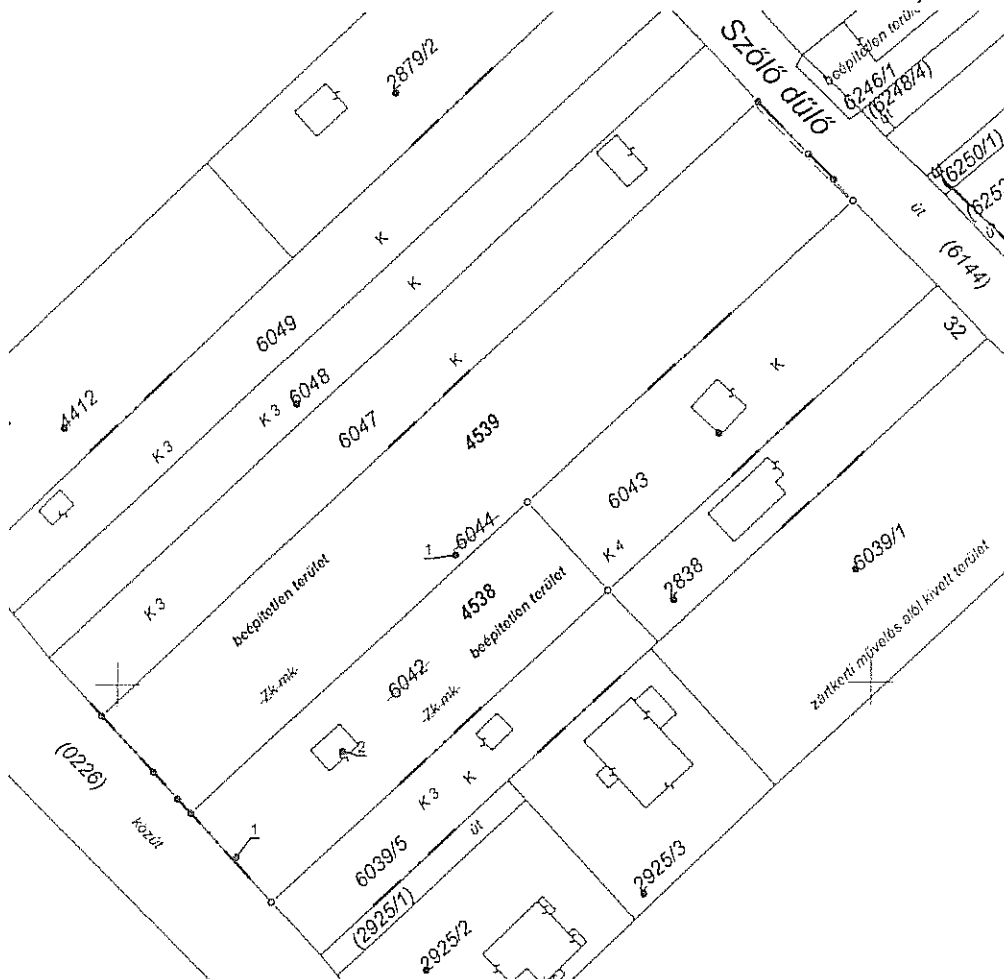
Község, város

Zártkert-Belterület

VÁLTOZÁSI VÁZRAJZ

Adatszolgáltatás iktatószáma:
2_819/2016

Fekvéshatárváltozásról
változással érintett hrsz: 6042; 6044



Cimkoordináták

Psz.	Y	X
4538-1	666116	245977
4539-1	666145	246017
4538-2	666130	245991

Változás előtti állapot						Változás utáni állapot							Megjegyzés
Hrsz	Alrészlet			Terület ha. m ²	AK	Hrsz	Alrészlet			Terület ha. m ²	AK	Szolgalmi és egyéb jogok	
	jel	műv. ága	Min.o.				jel	műv. ága	Min.o.				
1	2	3	4	5	6	7	8	9	10	11	12	13	14
6042		Zártkeri művelés alól kivett terület, hétévigi ház		0.0950	-	4538		Kivett, beépítetlen terület, hétévigi ház		0.0950	-		
6044		Zártkeri művelés alól kivett terület		0.2185	-	4539		Kivett, beépítetlen terület		0.2185	-		
Összesen:				0.3135						0.3135			

Kerepes, 2016. november 17.

Készítő: Csaba Péter
földmérő ig. száma.6672

A helyrajzi számozás és területszámítás helyes. Ez a záradék a keltezésétől számított egy évig hatályos, későbbi felhasználás előtt a vázrajzot újra záradékoltatni kell.

Gödöllő, 2016. hónap

Minőséget tanúsító:

Csaba Péter

Ing.rend.min.szám: 1322/92

P.H.

Záradékoló:
Ing.rend. min. száma:

CSABA PÉTER
földmérő
2145 Kerepes, Gyulai P.u. 37
Minősítés száma: 1322/1992