



Kerepes Város Önkormányzat **Képviselő-testülete**

Előterjesztés

az Önkormányzat és Szervei Szervezeti és Működési Szabályzatáról szóló 40/2012. (XII. 21.) önkormányzati rendelet 10. § (3) bekezdés b) pontjában kapott felhatalmazás alapján
Kerepes Város Önkormányzat Képviselő-testületének **2019. augusztus 29-i** ülésére

AA. napirendi pont: *A 6089/1, 6089/2 hrsz-ú ingatlanok belterületbe csatolása (Homok dűlő)*

Előterjesztő: Franka Tibor polgármester

Az előterjesztést tárgyalta: Településfejlesztés, Közbiztonsági és Környezetvédelmi Bizottsága

Az előterjesztés készítésében közreműködött: Szojáné Farkas Ildikó műszaki ügyintéző

Tisztelt Képviselő-testület!

Sóki Gyula a Homok dűlőben található kerepesi 6089/1, 6089/2, hrsz-ú zártkerti ingatlanok tulajdonosa az előterjesztéshez mellékelt kérelemben kérte ingatlanainak belterületbe csatolását. A földhivatali eljárás testületi döntést igényel. Az ingatlant a szabályozási terv alapján érinti útleadás, melynek leadása és a földhivatali átvezetése megtörtént.

Mindezek alapján kérem az előterjesztés megvitatását és a döntés meghozatalát.

.../2019.(VIII.29.) Kt. határozati javaslat:

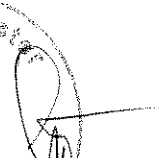
Kerepes Város Önkormányzat Képviselő-testülete a Homok dűlőben található kerepesi 6089/1, 6089/2 hrsz-ú ingatlanok belterületbe csatolását támogatja és hozzájárul az ingatlanok Földhivatal által vezetett ingatlan-nyilvántartáson történő átvezetéséhez.

Kerepes Város Önkormányzat Képviselő-testülete megbízza a Polgármestert a belterületbe vonás átvezetés lebonyolítására.

Határidő: 2019. szeptember 10.

Felelős: Franka Tibor polgármester

Kerepes, 2019. augusztus 06.


Franka Tibor
polgármester

Az előterjesztés ellen törvényességi kifogást nem emelek.


Kiss Béláné
jegyző

Kérelem

Tisztelt Önkormányzat!

ÉRKEZETT	
6401	
2019 JUN 24	
Aláírás	S
Kerepesi Polgármesteri Hivatal	
IKTATVA 2019 JUN 24.	
8609-1	ZÁM ELŐADÓ SZÜE

Kérem hogy a mellékelt vázrajz alapján a 6089/1 és 6089/2 hrsz-u ingatlanok belterületbe csatolását a földhivatalnál kérelmezni szíveskedjenek.

Kerepes 2019. 06. 19.

Tisztelettel:

Sóki Gyula
Sóki Gyula

*Prémium az augusztusi területi illéren határolott
hozami.*

Tisztelettel,

Sóki Gyula

Csaba Péter
2145 Kerepes. Gyulai P. u. 37.

A munkavégző neve

Kerepes

Község, város

Zártkert-Belterület

Munkaszám: **63/2019**

VÁLTOZÁSI VÁZRAJZ

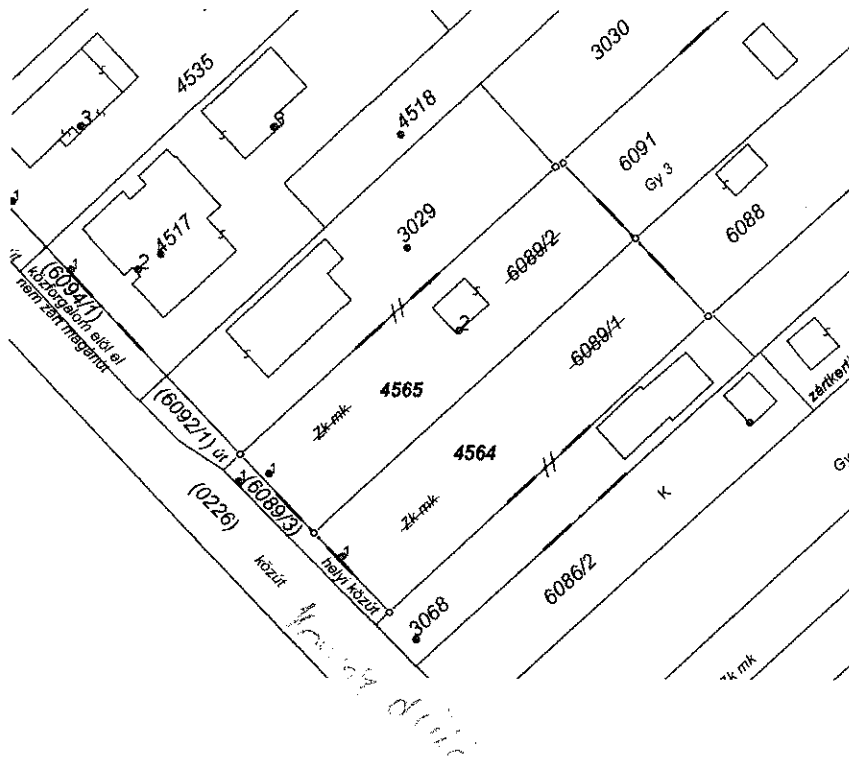
Adatszolgáltatás iktatószáma:
2_1109/2019

a 6089/1; 6089/2 helyrajzi számú földrészlet fekvéshatár
változásáról

Méretarány= 1:1000

Címkoordináták

Psz.	Y	X
4564	665850	246252
4565-1	665840	246263
4565-2	665865	246282



Változás előtti állapot ZÁRTKERT						Változás utáni állapot BELTERÜLET							Megjegyzés
Hrsz	Alrészlet			Terület ha. m ²	AK	Hrsz	Alrészlet			Terület ha. m ²	AK	Szolgalmi és egyéb jogok	
	jel	műv. ága	Min. o.				jel	műv. ága	Min. o.				
1	2	3	4	5	6	7	8	9	10	11	12	13	14
6089/1		Kivett, zártkerti művelés alól kivett terület		0.0837	-	4564		Kivett, beépítetlen terület		0.0837	-		
6089/2		Kivett, zártkerti művelés alól kivett terület, egyéb építmény		0.0826	-	4565		Kivett, egyéb építmény, udvar		0.0826	-		
Összesen:				0.1663						0.1663			

A vázrajz méretek levételére nem alkalmas.

Kerepes, 2019. május 12.

Készítő: **Csaba Péter**
földmérő ig. száma: 6672


A helyrajzi számozás és a területszámítás helyes. Ez a záradék a kelteztől számított egy évig hatályos.

Minőséget tanúsító: **Csaba Péter**

Ing.rend.min.szám: 1322/92

CSABA PÉTER
földmérő
2145 Kerepes, Gyulai P.u. 37
Minősítés száma: 1322/1992

Gödöllő, 2019. 06. hó 11. nap



Záradékoló:

Ing.rend.min.szám: 1342/1093

Cavallér Árpád
földmérő (üzemmérnök)
ing.rend.min.sz.: 1342/1093